



Comando Carabinieri Tutela Forestale
Nucleo Informativo Antincendio Boschivo

ANALISI STATISTICA DEGLI INCENDI BOSCHIVI
TRIENNIO 2017 - 2019



Il presente elaborato è sviluppato tenendo conto dei dati relativi agli incendi boschivi, secondo la definizione dell'art. 2 della Legge n. 353/2000, avvenuti nel triennio 2017- 2019, archiviati nel Sistema Informativo della Montagna SIM. Tale dato è alimentato dai Comandi Stazione del CUFA attraverso la compilazione dei Fascicoli Eventi Incendi (FEI) mentre per quanto attiene ai dati relativi alle Regioni e Province a statuto speciale, questi sono stati estrapolati dalle statistiche trasmesse dai Corpi Forestali Regionali e Provinciali competenti.



INCENDI BOSCHIVI PER REGIONE

ANNO 2019

Regione	Numero incendi boschivi	Superficie boscata, perimetrata, in ha	Superficie non boscata, perimetrata, in ha	Superficie totale, perimetrata, in ha
PIEMONTE	154	1479,4	486,2	1965,6
VALLE D'AOSTA	11	4,1	1,5	5,6
LOMBARDIA	187	816,7	443,2	1259,9
Prov Aut. BOLZANO	31	3,9	3,0	6,9
Prov Aut. TRENTO	24	20,6	2,4	23,0
VENETO	26	27,0	3,6	30,6
FRIULI VENEZIA GIULIA	71	34,1	82,8	116,9
LIGURIA	156	512,8	211,8	724,6
EMILIA ROMAGNA	53	44,3	25,0	69,3
TOSCANA	324	1481,6	336,2	1817,8
UMBRIA	64	109,1	37,3	146,4
MARCHE	53	55,8	35,0	90,8
LAZIO	234	1650,1	449,0	2099,1
ABRUZZO	48	177,8	225,0	402,8
MOLISE	27	59,9	135,9	195,8
CAMPANIA	513	1915,2	1097,9	3013,1
PUGLIA	355	1012,0	1691,0	2703,0
BASILICATA	185	630,8	1021,4	1652,2
CALABRIA	669	3700,9	1594,2	5295,1
SICILIA	819	2051,6	8732,5	10784,1
SARDEGNA	347	1929,2	1702,6	3631,8
Totale complessivo	4351	17716,9	18317,5	36034,4

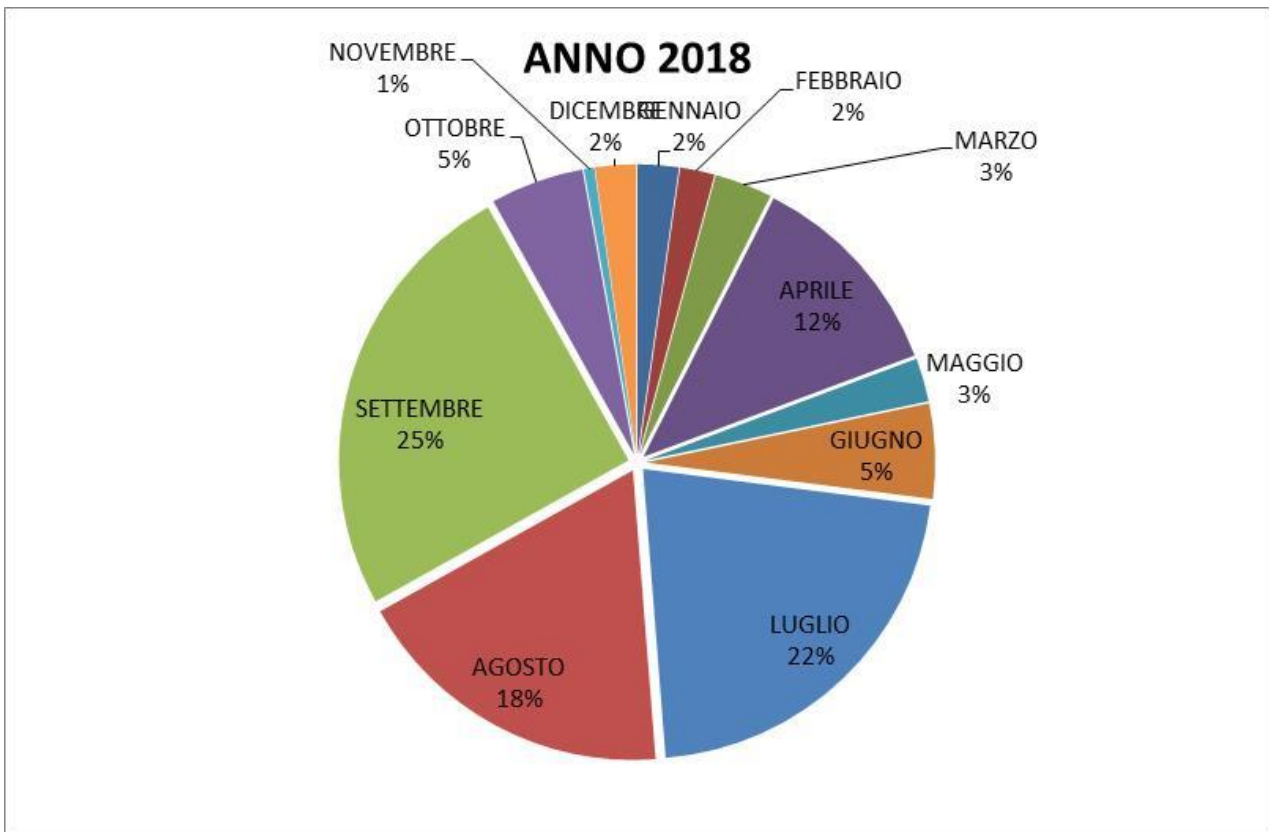
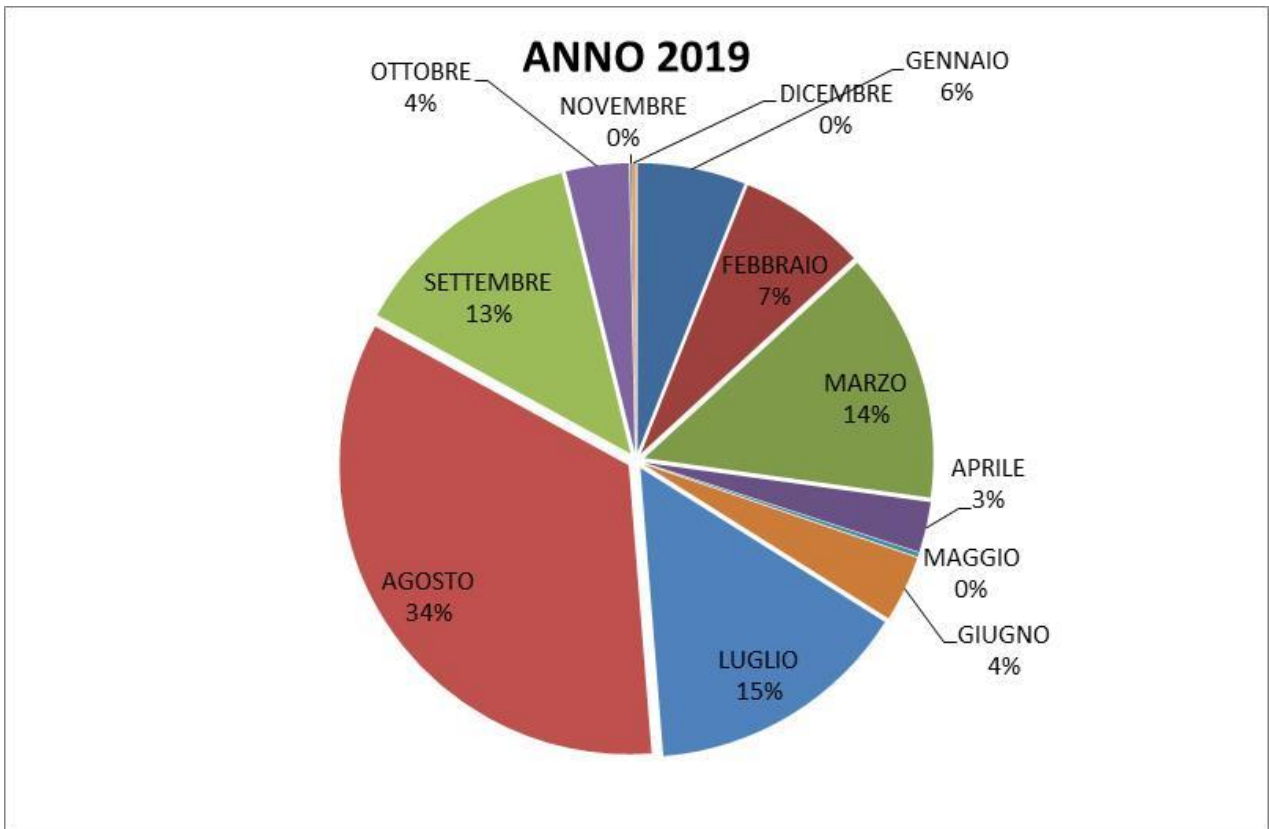
ANNO 2018

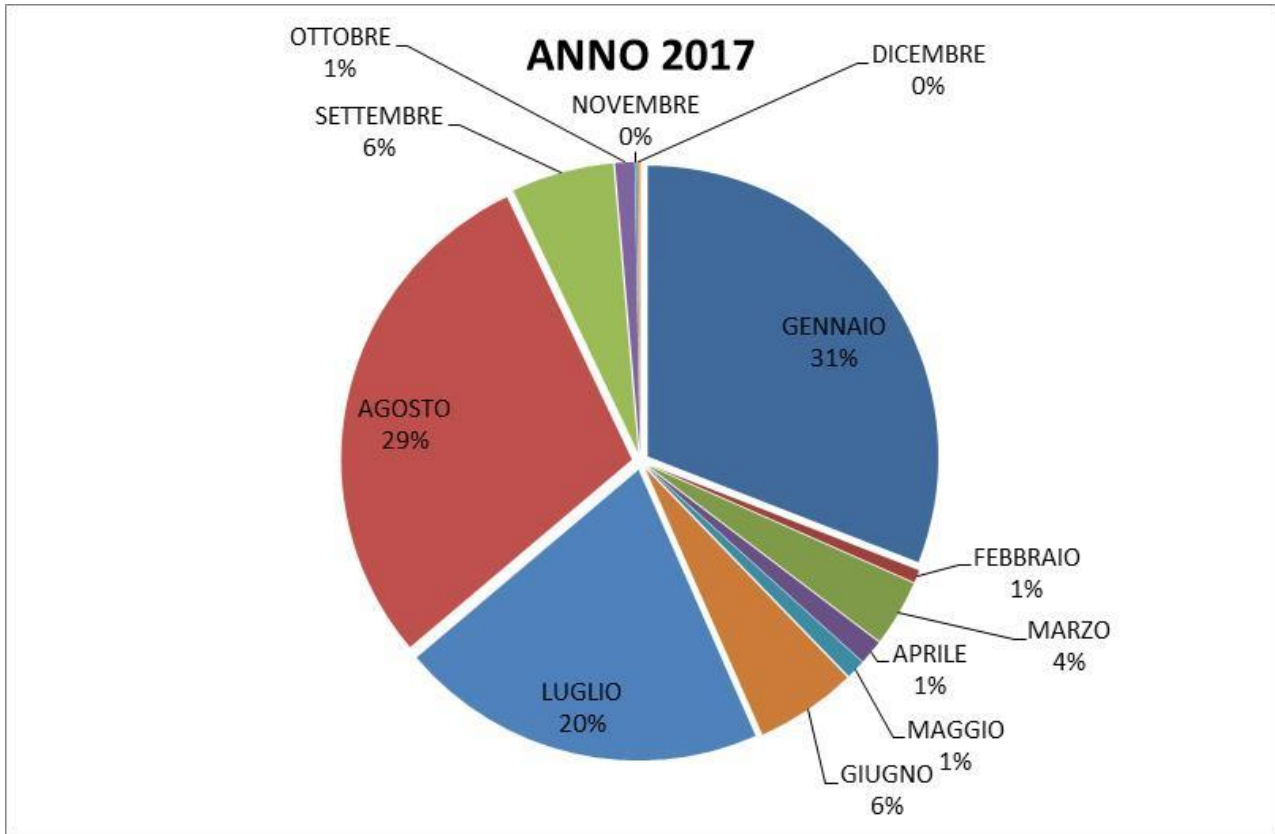
Regione	Numero incendi boschivi	Superficie boscata, perimetrata, in ha	Superficie non boscata, perimetrata, in ha	Superficie totale, perimetrata, in ha
PIEMONTE	60	302,1	96,9	399,0
VALLE D'AOSTA	8	1,2	1,0	2,2
LOMBARDIA	85	167,6	84,2	251,8
TRENTINO ALTO ADIGE	34	0,5	0,4	0,9
VENETO	8	629,5	0,5	630,0
FRIULI VENEZIA GIULIA	35	13,5	6,5	20,0
LIGURIA	93	95,1	3,4	98,5
EMILIA ROMAGNA	12	3,3	0,1	3,4
TOSCANA	279	173,7	83,6	257,3
UMBRIA	34	12,3	9,4	21,7
MARCHE	14	10,9	6,3	17,2
LAZIO	62	328,5	247,8	576,3
ABRUZZO	21	90,7	111,3	202,0
MOLISE	8	10,9	3,9	14,8
CAMPANIA	115	499,0	48,8	547,8
PUGLIA	160	321,5	317,1	638,6
BASILICATA	57	114,2	192,7	306,9
CALABRIA	274	2058,8	635,7	2694,5
SICILIA	522	3915,4	6758,9	10674,3
SARDEGNA	1339	56,1	2067,3	2123,4
Totale complessivo	3220	8805	10676	19481

ANNO 2017

Regione	Numero incendi boschivi	Superficie boscata, perimetrata, in ha	Superficie non boscata, perimetrata, in ha	Superficie totale, perimetrata, in ha
PIEMONTE	266	8685	2266	10951
VALLE D'AOSTA	14	11	18	29
LOMBARDIA	220	2288	2004	4292
TRENTINO ALTO ADIGE	78	53	6	59
VENETO	57	15	31	46
FRIULI VENEZIA GIULIA	99	43	60	103
LIGURIA	338	3135	1423	4558
EMILIA ROMAGNA	136	418	116	534
TOSCANA	769	2061	1352	3413
UMBRIA	98	647	284	931
MARCHE	45	388	66	454
LAZIO	548	15601	3717	19318
ABRUZZO	138	5651	2564	8215
MOLISE	99	864	695	1559
CAMPANIA	1199	17694	2791	20485
PUGLIA	454	4035	2576	6611
BASILICATA	288	4072	2233	6305
CALABRIA	1488	26656	5404	32060
SICILIA	1113	15785	18436	34221
SARDEGNA	408	5465	2378	7843
Totale complessivo	7855	113567	48420	161987

INCENDI BOSCHIVI PER MESE





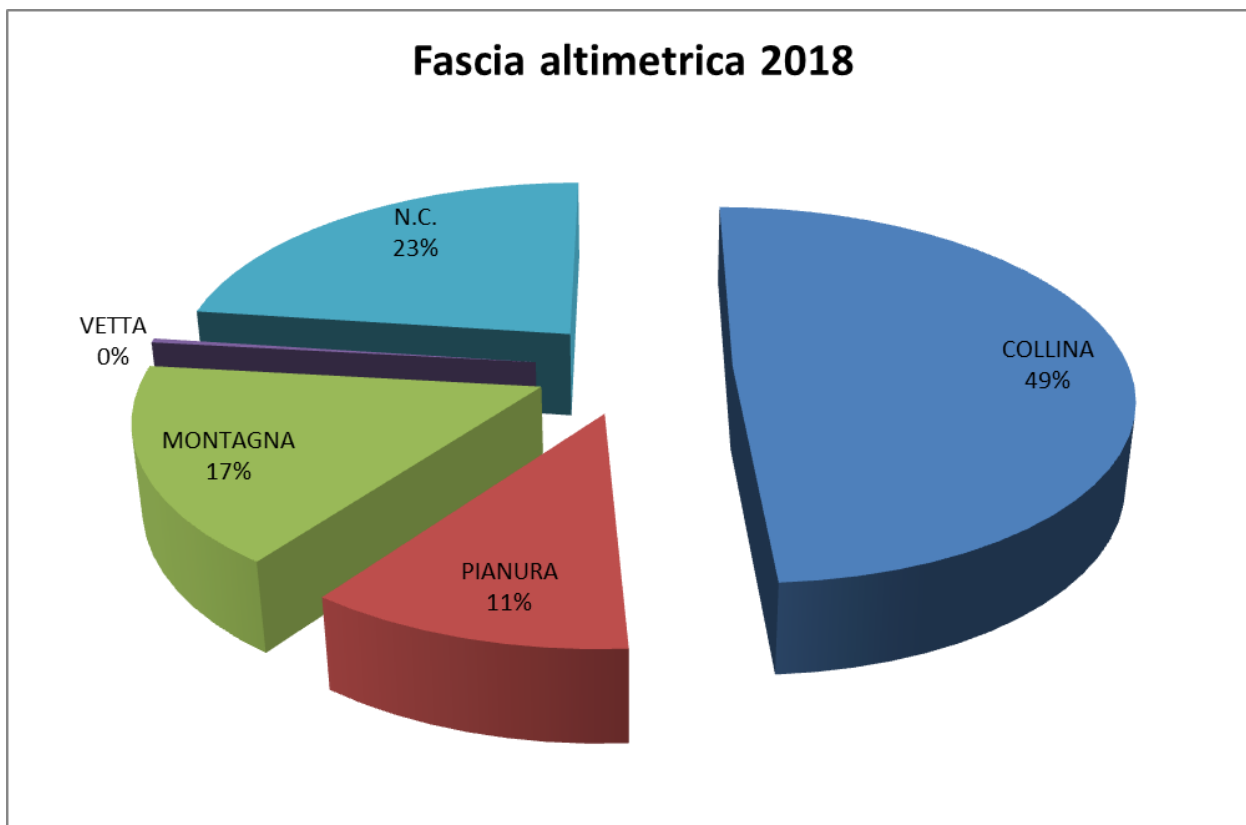
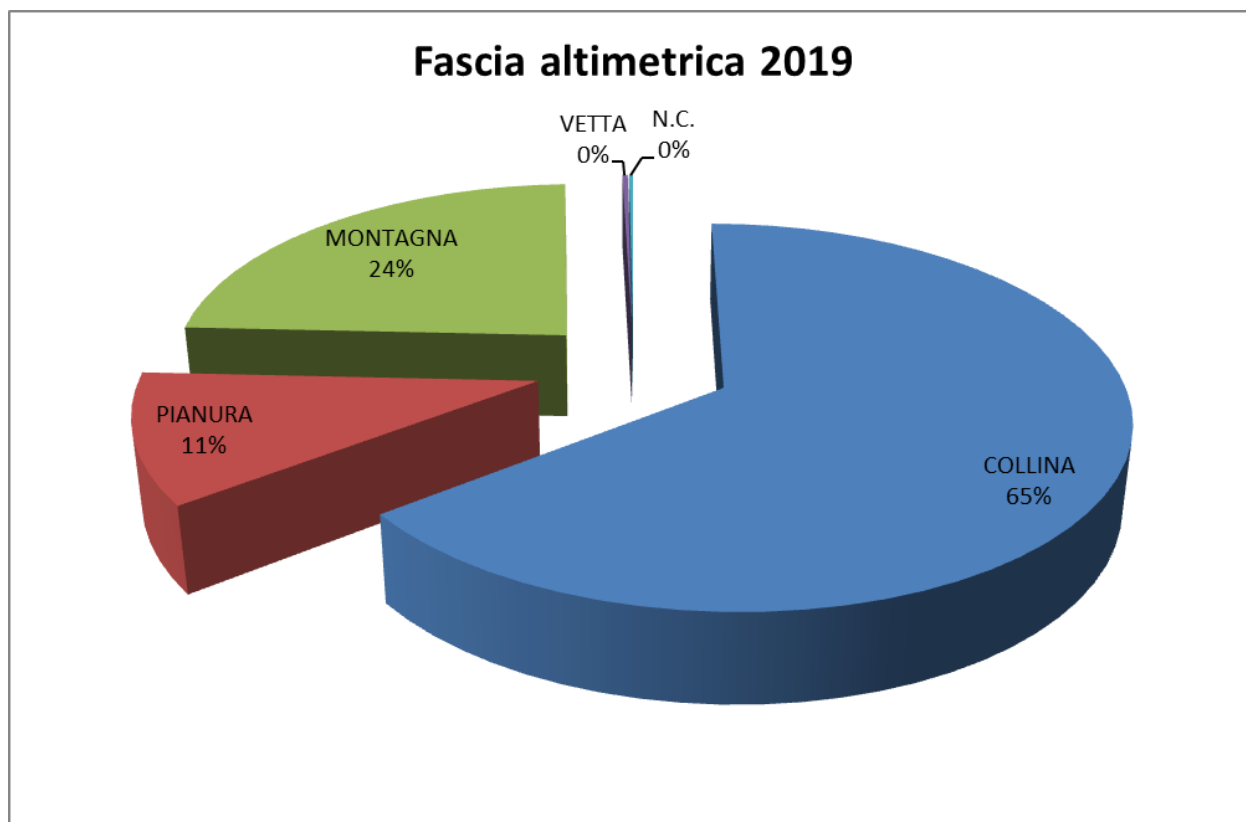
INCENDI BOSCHIVI PER CLASSE DI AMPIEZZA

ANNO 2019				
Classe	Numero Incendi	Percentuale	Superficie Totale (HA)	Percentuale
< 1 HA	1356	44,5%	409,7	1,6%
1 - 5 HA	894	29,3%	2107,3	8,3%
5 - 50 HA	703	23,1%	10722,5	42,0%
50 - 100 HA	55	1,8%	3694,3	14,5%
100 - 500 HA	32	1,0%	5468,5	21,4%
> 500 HA	9	0,3%	3136,9	12,3%
TOTALE	3049	100,0%	25539,2	100,0%

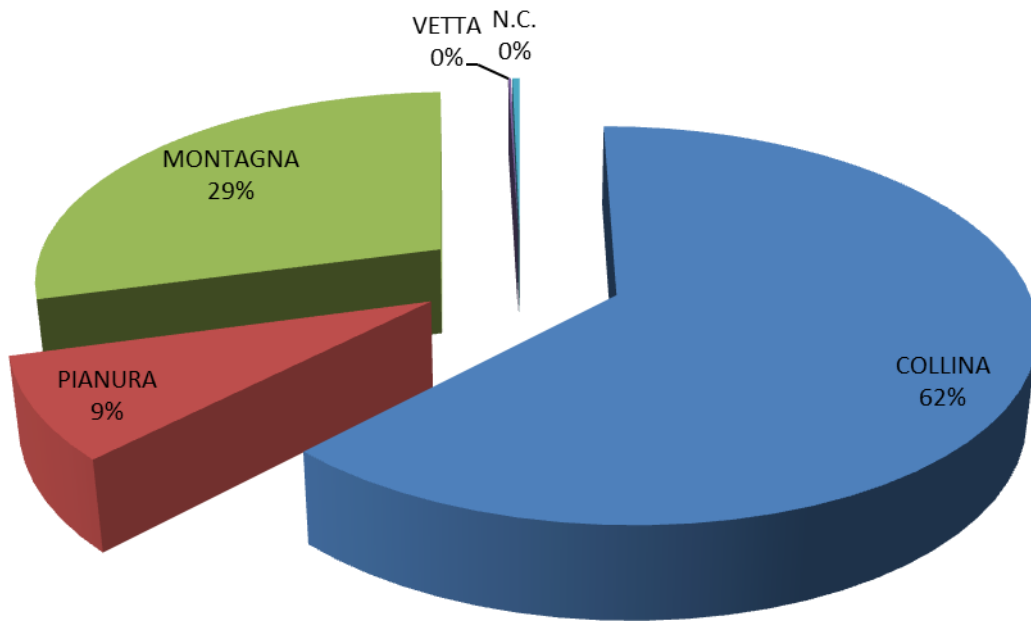
ANNO 2018				
Classe	Numero Incendi	Percentuale	Superficie Totale (HA)	Percentuale
< 1 HA	690	53,0%	197,4	2,7%
1 - 5 HA	322	24,7%	707,4	9,8%
5 - 50 HA	214	16,4%	3069,2	42,6%
50 - 100 HA	11	0,8%	835,9	11,6%
100 - 500 HA	6	0,5%	1035,3	14,4%
> 500 HA	60	4,6%	1363,1	18,9%
TOTALE	1303	100,0%	7208,2	100,0%

ANNO 2017				
Classe	Numero Incendi	Percentuale	Superficie Totale (HA)	Percentuale
< 1 HA	2316	37,7%	759,3	0,6%
1 - 5 HA	1741	28,4%	4286,4	3,6%
5 - 50 HA	1574	25,6%	26059,1	21,7%
50 - 100 HA	237	3,9%	16710,9	13,9%
100 - 500 HA	213	3,5%	42843,8	35,7%
> 500 HA	56	0,9%	29435,9	24,5%
TOTALE	6137	100,0%	120095,4	100,0%

INCENDI BOSCHIVI PER FASCIA ALTIMETRICA



Fascia altimetrica 2017



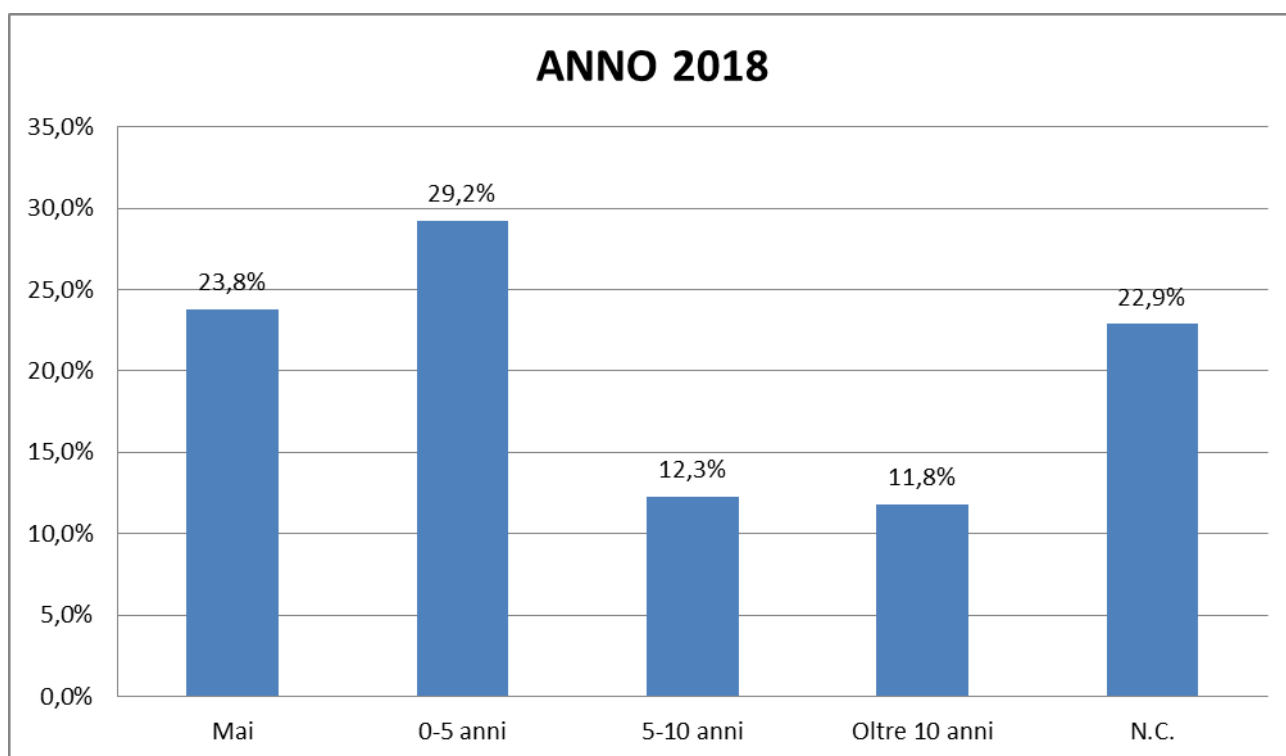
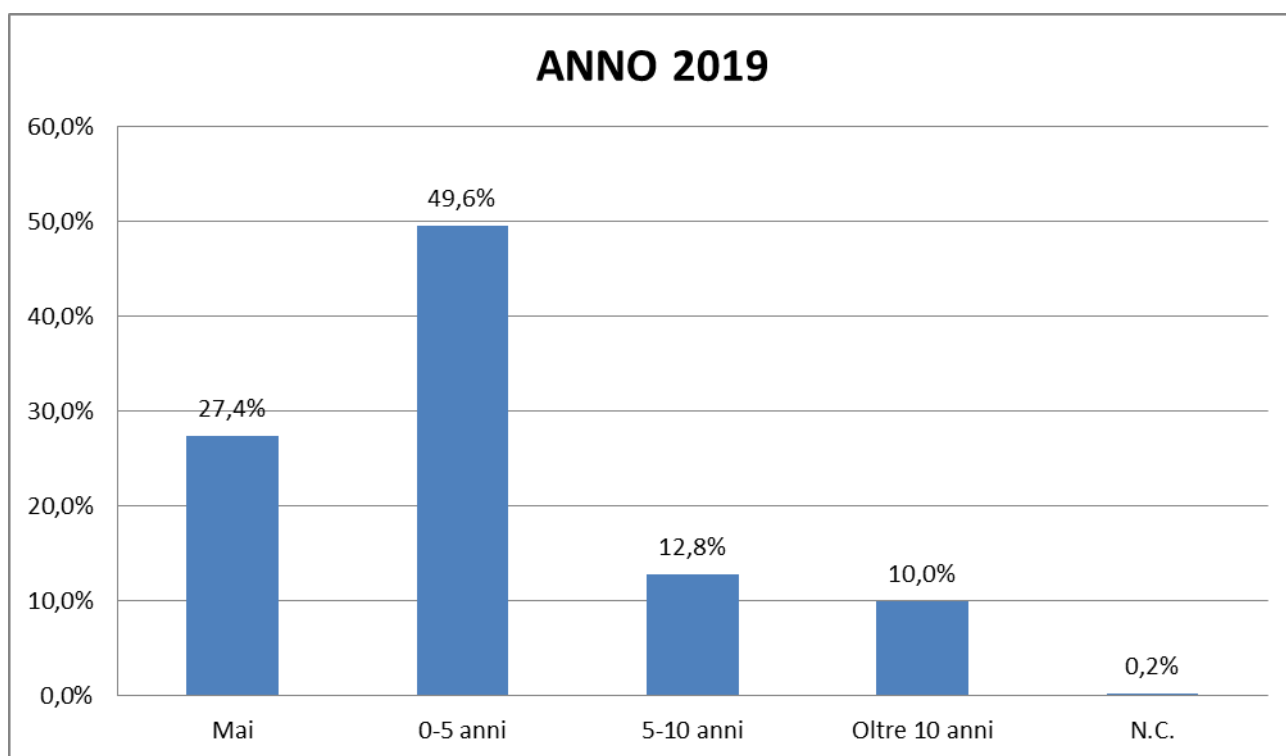
INCENDI BOSCHIVI PER CLASSI DI PENDENZA

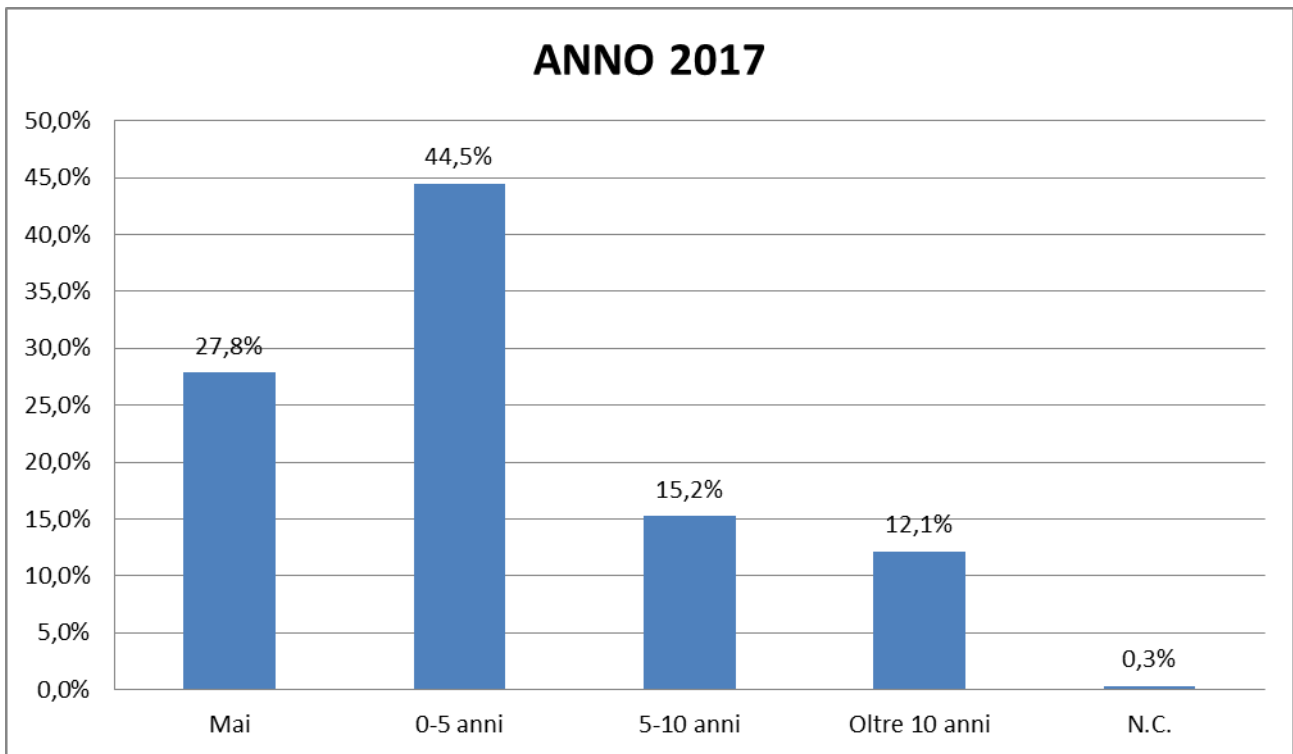
ANNO 2019		
Pendenza	Numero Eventi	Percentuale
FINO AL 20%	1682	55,3%
DAL 20% AL 50%	1110	36,5%
OLTRE AL 50%	251	8,2%
TOTALE	3043	100,0%

ANNO 2018		
Pendenza	Numero Eventi	Percentuale
FINO AL 20%	694	54,7%
DAL 20% AL 50%	471	37,1%
OLTRE AL 50%	103	8,1%
TOTALE	1268	100,0%

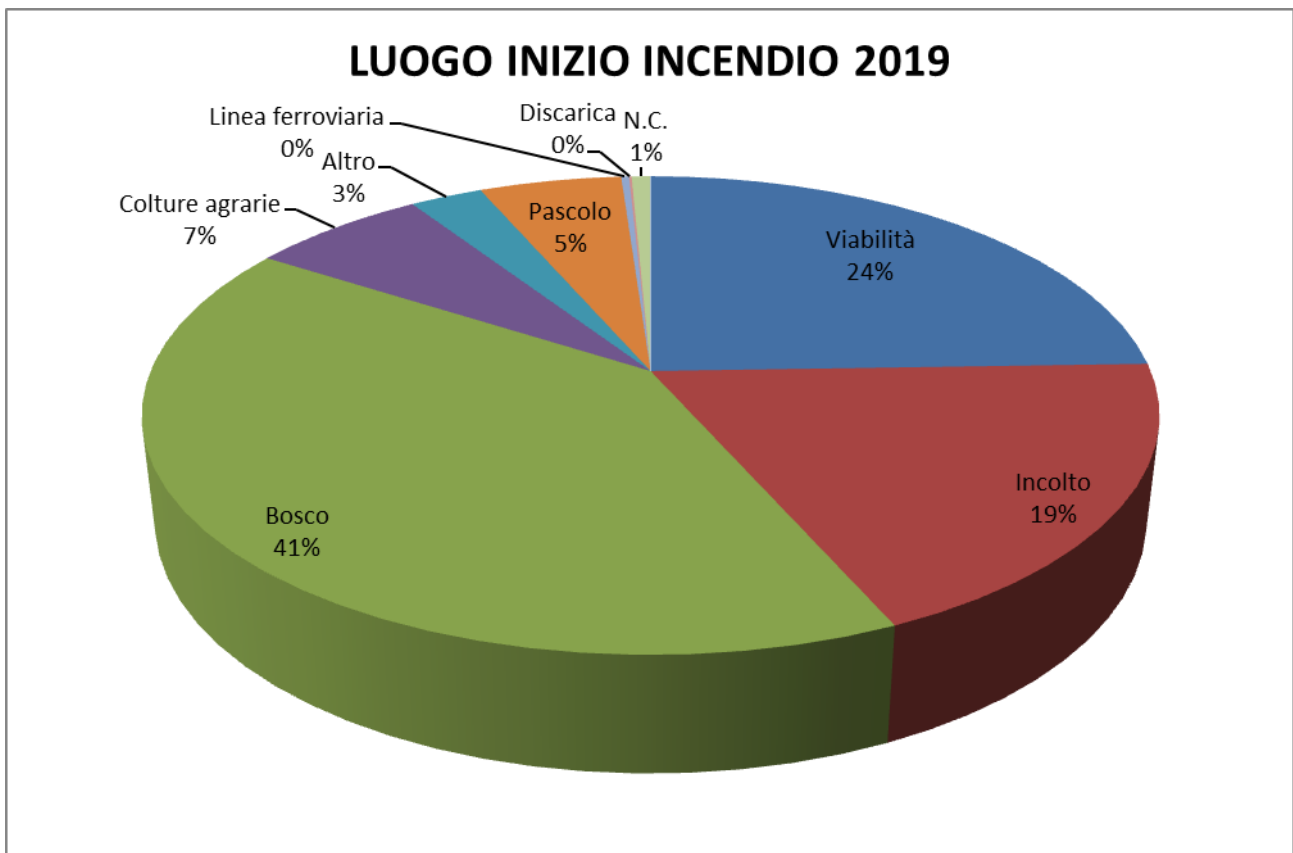
ANNO 2017		
Pendenza	Numero Eventi	Percentuale
FINO AL 20%	3138	51,3%
DAL 20% AL 50%	2420	39,6%
OLTRE AL 50%	558	9,1%
TOTALE	6116	100,0%

INCENDI BOSCHIVI PER TEMPO DI RITORNO DEL FUOCO

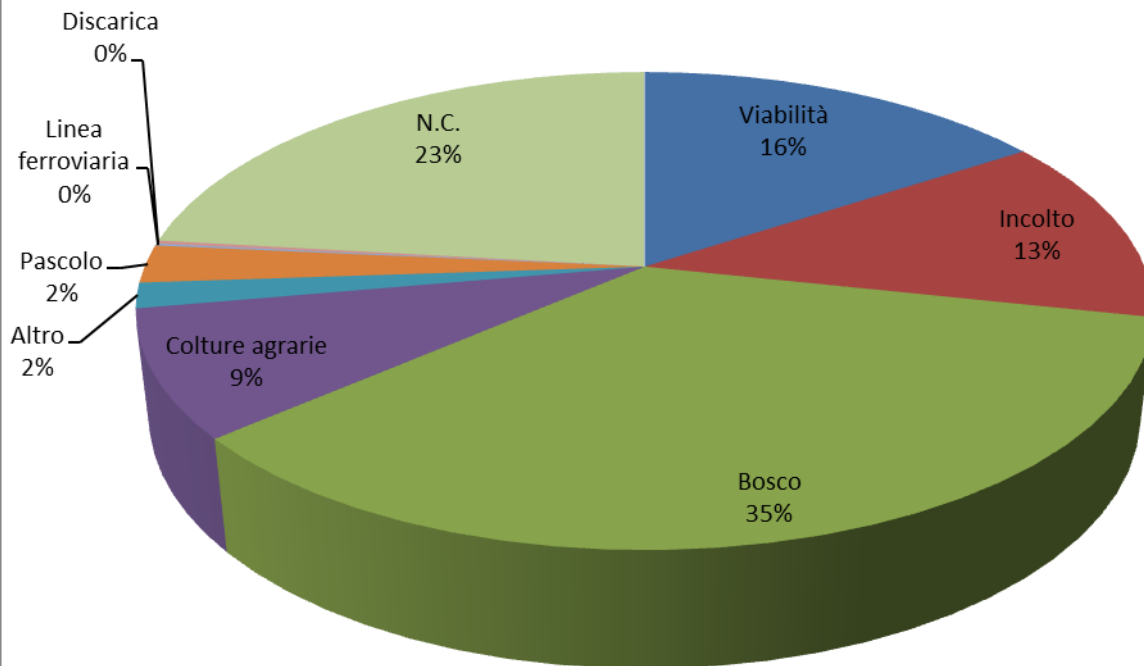




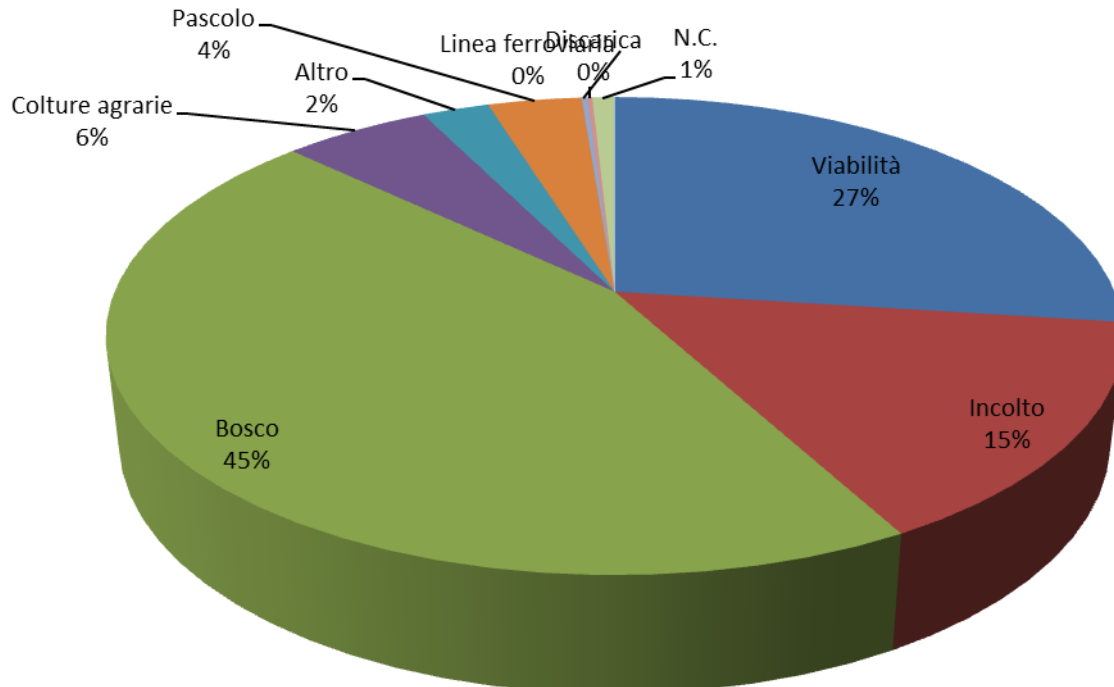
INCENDI BOSCHIVI PER LUOGO D'INIZIO



LUOGO INIZIO INCENDIO 2018



LUOGO INIZIO INCENDIO 2017



EPISODI REGISTRATI NELLE AREE PROTETTE

INCENDI BOSCHIVI AREE PROTETTE 2019 DATI FEI

Parchi nazionali	Numero Eventi	Boscata	Non Boscata	Totale Superficie
PARCO NAZIONALE APPENNINO LUCANO VAL D'AGRI LAGONEGRESE	0	0,00	0,00	0,00
PARCO NAZIONALE D'ABRUZZO	0	0,00	0,00	0,00
PARCO NAZIONALE DEI MONTI SIBILLINI	7	1,13	3,91	5,04
PARCO NAZIONALE DEL CILENTO E VALLO DI DIANO	58	145,22	79,93	225,15
PARCO NAZIONALE DEL CIRCEO	2	2,38	0,00	2,38
PARCO NAZIONALE DEL GARGANO	29	75,11	82,05	157,15
PARCO NAZIONALE DEL GRAN PARADISO	0	0,00	0,00	0,00
PARCO NAZIONALE DEL GRAN SASSO E MONTI DELLA LAGA	5	8,75	5,35	14,10
PARCO NAZIONALE DEL POLLINO	40	406,50	207,75	614,26
PARCO NAZIONALE DEL VESUVIO	1	0,06	0,00	0,06
PARCO NAZIONALE DELL'ASPRROMONTE	0	0,00	0,00	0,00
PARCO NAZIONALE DELL'ALTA MURZIA	0	0,00	0,00	0,00
PARCO NAZIONALE DELL'ARCIPELAGO TOSCANO	0	0,00	0,00	0,00
PARCO NAZIONALE DELLA MAIELLA	4	3,95	6,02	9,97
PARCO NAZIONALE DELLA SILA	12	23,36	9,50	32,86
PARCO NAZIONALE DELLA VAL GRANDE	0	0,00	0,00	0,00
PARCO NAZIONALE DELLE CINQUE TERRE	0	0,00	0,00	0,00
PARCO NAZIONALE DELLE DOLOMITI BELLUNESI	2	0,05	0,00	0,05
PARCO NAZIONALE DELLE FORESTE CASENTINESI, MONTE FALTERONA E CAMPIGNA	2	0,35	0,41	0,76
PARCO NAZIONALE DELLO STELVIO	0	0,00	0,00	0,00
TOTALE	162	666,86	394,91	1061,77
Riserve	Numero Eventi	Boscata	Non Boscata	Totale Superficie
Accadia - Deliceto	0	0,00	0,00	0,00
Acquafredda di Maratea	2	4,50	0,00	4,50
Alimini	1	0,01	0,00	0,01
Alta Val di Scalve	0	0,00	0,00	0,00
Alta Valsesia e Valli Otrò, Vogna, Gronda, Artogna e Sorba	0	0,00	0,00	0,00
Alto Caprauna	0	0,00	0,00	0,00
Alto Garda Bresciano	1	0,02	0,00	0,02
Alto Ionio Cosentino	0	0,00	0,00	0,00
Altopiano dei Sette Comuni	0	0,00	0,00	0,00
Area delle Gravine	7	6,31	3,00	9,31
AREA NATURALE GOLA DEL FURLO	0	0,00	0,00	0,00
AREA NATURALE PROTETTA DI INTERESSE LOCALE DEL MONTEFERRATO	1	0,40	0,00	0,40
Bacino del Rio Miseria	1	1,06	0,00	1,06
Baraggia di Candelo	3	80,00	74,40	154,40
Basso Trebbia	0	0,00	0,00	0,00
Boschi tra Fiume Saccione e Torrente Tona	0	0,00	0,00	0,00
Bosco della Marisca	0	0,00	0,00	0,00
Bosco di Foglino	0	0,00	0,00	0,00
Bosco di Mesola	2	2,01	0,00	2,01
Bosco di Volano	0	0,00	0,00	0,00
Bosco Jancuglia - Monte Castello	0	0,00	0,00	0,00
Canto Alto e Valle del Giongo	0	0,00	0,00	0,00
Capo Berta	0	0,00	0,00	0,00
Catena di Monte Cesima	0	0,00	0,00	0,00
Catena di Monte Maggiore	1	70,00	0,00	70,00
Cesa Martino	1	1,00	0,00	1,00
Colli Berici	0	0,00	0,00	0,00
Collina di Pentimele	0	0,00	0,00	0,00
Comprensorio Bracciano-Martignano	0	0,00	0,00	0,00
Comprensorio Tolfetano-Cerite-Manziate	0	0,00	0,00	0,00
Cono vulcanico del Monte Amiata	0	0,00	0,00	0,00
Contrafforte Pliocenico	0	0,00	0,00	0,00
Costa Otranto - Santa Maria di Leuca	12	35,26	90,00	125,26
Costa rocciosa tra Sperlonga e Gaeta	0	0,00	0,00	0,00
Costa Viola	26	156,91	88,42	245,33
Costa Viola e Monte S. Elia	2	9,08	0,00	9,08
Dorsale dei Monti Lattari	3	3,46	0,00	3,46
Dorsale prealpina tra Valdobbiadene e Serravalle	3	0,82	0,42	1,25
Dune di Sovereto	0	0,00	0,00	0,00
Fiume Biferno (confluenza Cigno - alla foce esclusa)	0	0,00	0,00	0,00

Fiumi Tanagro e Sele	0	0,00	0,00	0,00
Foce Trigno - Marina di Petacciato	0	0,00	0,00	0,00
Foreste Rossanesi	0	0,00	0,00	0,00
Garzaia di Pederobba	0	0,00	0,00	0,00
Gessi Bolognesi, Calanchi dell'Abbadessa	0	0,00	0,00	0,00
Gole del Fiume Melfa	0	0,00	0,00	0,00
Grigna Settentrionale	0	0,00	0,00	0,00
Gruppo del Monviso e Bosco dell'Alevè	0	0,00	0,00	0,00
Il Serrone	0	0,00	0,00	0,00
IN CORSO DI CLASSIFICAZIONE	0	0,00	0,00	0,00
Isola della Fonte della Luna	0	0,00	0,00	0,00
Isola Palmaria	0	0,00	0,00	0,00
La Gallinola - Monte Miletto - Monti del Matese	0	0,00	0,00	0,00
La Martina, Monte Gurlano	0	0,00	0,00	0,00
Laghi di Irea	0	0,00	0,00	0,00
Laghi di Revine	0	0,00	0,00	0,00
Lago dell'Angitola	0	0,00	0,00	0,00
Lago di Guardialfiera - Foce fiume Biferno	3	6,14	68,00	74,14
Lago di Guardialfiera - M. Peloso	0	0,00	0,00	0,00
Lago di Occhito	0	0,00	0,00	0,00
Lago di Patria	0	0,00	0,00	0,00
Lago di Serranella e Colline di Guarenna	0	0,00	0,00	0,00
Laguna del Mort e Pinete di Eraclea	0	0,00	0,00	0,00
Lanche di Azzanello	0	0,00	0,00	0,00
Langhe di Spigno Monferrato	3	2,47	0,42	2,89
Le Cesine	0	0,00	0,00	0,00
Litorale di Gallipoli e Isola S. Andrea	6	7,63	57,29	64,92
Località Boschetto	0	0,00	0,00	0,00
Mar Piccolo	0	0,00	0,00	0,00
Marchesato e Fiume Neto	28	193,50	194,80	388,30
Marina di Castrocuoco	1	0,25	0,00	0,25
Masseria Torre Bianca	0	0,00	0,00	0,00
Massiccio del Grappa	0	0,00	0,00	0,00
Massiccio del Monte Eremita	0	0,00	0,00	0,00
Massiccio del Taburno	0	0,00	0,00	0,00
Matese Casertano	0	0,00	0,00	0,00
Medio corso del Fiume Albegna	0	0,00	0,00	0,00
Montagna Spaccata e Rupi di San Mauro	1	30,00	0,00	30,00
Monte Acuto - Poggio Grande - Rio Torsero	0	0,00	0,00	0,00
Monte Baldo Ovest	0	0,00	0,00	0,00
Monte Barro	0	0,00	0,00	0,00
Monte Calvo - Piana di Montenero	0	0,00	0,00	0,00
Monte Catria, Monte Acuto e Monte della Strega	1	0,20	0,00	0,20
Monte Cesima	0	0,00	0,00	0,00
Monte Coccovello - Monte Crivo - Monte Crive	1	10,00	0,00	10,00
Monte Comacchia - Bosco Faeto	1	20,00	0,00	20,00
Monte Como - Monte Sammuco	0	0,00	0,00	0,00
Monte Cornoviglio - Monte Fiorito - Monte Dragnone	0	0,00	0,00	0,00
Monte Fuscaldo	0	0,00	0,00	0,00
Monte Galero	0	0,00	0,00	0,00
Monte Leano	0	0,00	0,00	0,00
Monte Massico	4	26,00	3,00	29,00
Monte Mauro - Selva di Montefalcone	0	0,00	0,00	0,00
Monte Morello	0	0,00	0,00	0,00
Monte Musiné e Laghi di Caselette	6	11,03	0,00	11,03
Monte Ravinet - Rocca Barbena	0	0,00	0,00	0,00
Monte Rondinaio, Monte Giovo	0	0,00	0,00	0,00
Monte S. Angelo	0	0,00	0,00	0,00
Monte Saccarello - Monte Fronté	0	0,00	0,00	0,00
Monte Sangiano	0	0,00	0,00	0,00
Monte Spigolino - Monte Gennaio	0	0,00	0,00	0,00
Monte Tuoro	0	0,00	0,00	0,00
Monte Vairano	0	0,00	0,00	0,00
Monte Zatta - Passo Bocco - Passo Chiapparino - Monte Bossea	6	30,00	10,00	40,00
Montello	0	0,00	0,00	0,00
Monti Ausoni e Aurunci	44	327,02	126,57	453,59
Monti Ausoni meridionali	0	0,00	0,00	0,00
Monti della Maddalena	1	3,00	0,00	3,00
Monti di Lauro	1	0,05	0,00	0,05
Monti Lepini	8	71,00	28,00	99,00
Monti Lessini - Pasubio - Piccole Dolomiti Vicentine	1	0,11	0,00	0,11
Monti Reatini	0	0,00	0,00	0,00



Murgia Alta	11	20,03	67,55	87,58
Murgia dei Trulli	1	0,04	0,00	0,04
Murgia di Sud - Est	2	2,82	0,04	2,86
Murgie di Strongoli	0	0,00	0,00	0,00
Oasi xerothermiche della Val di Susa-Orrido di Chianocco	0	0,00	0,00	0,00
Palude del Conte, dune di Punta Prosciutto	2	13,00	7,00	20,00
PARCO ARCHEOLOGICO STORICO NATURALE DELLE CHIESE RUPESTRI DEL MATERANO	2	1,50	10,00	11,50
PARCO DEI MONTI LEPINI	0	0,00	0,00	0,00
PARCO DEL MONTE CUCCO	2	9,00	3,00	12,00
PARCO DEL MONTE SUBASIO	0	0,00	0,00	0,00
PARCO DELL' ALTO GARDA BRESCIANO	4	24,03	0,12	24,15
Parco dell'Aveto	2	11,37	0,00	11,37
PARCO DELLE GROANE	9	13,15	0,00	13,15
PARCO LOMBARDO DELLA VALLE DEL TICINO	3	0,67	0,20	0,86
PARCO NATURALE DEI MONTI AURUNCI	19	367,92	8,51	376,44
PARCO NATURALE DELL' ADAMELLO	3	1,12	0,00	1,12
PARCO NATURALE DELLA ALTA VALLE PESIO E TANARO	0	0,00	0,00	0,00
PARCO NATURALE DELLA PINETA DI APPIANO GENTILE E TRADATE	1	0,09	0,00	0,09
PARCO NATURALE DI GALLIPOLI COGNATO - PICCOLE DOLOMITI LUCANE	1	3,00	7,00	10,00
PARCO NATURALE DI MIGLIARINO, SAN ROSSORE E MASSACIUCCOLI	4	0,07	0,00	0,07
PARCO NATURALE DI VEIO	0	0,00	0,00	0,00
PARCO NATURALE DIECIMARE	3	16,65	5,91	22,56
PARCO NATURALE IN LOCALITÀ LAMA BALICE	1	0,70	3,00	3,70
PARCO NATURALE REGIONALE APPIA ANTICA	0	0,00	0,00	0,00
PARCO NATURALE REGIONALE DEL COMPLESSO LACUALE BRACCIANO - MARTIGNANO	1	0,30	0,70	1,00
PARCO NATURALE REGIONALE DELL' ANTOLA	0	0,00	0,00	0,00
PARCO NATURALE REGIONALE DELLE ALPI APUANE	6	35,40	130,00	165,40
PARCO NATURALE REGIONALE DELLE SERRE	0	0,00	0,00	0,00
PARCO NATURALE REGIONALE DI MONTEMARCELLO - MAGRA	3	0,06	0,00	0,06
PARCO NATURALE REGIONALE GOLA DELLA ROSSA E DI FRASASSI	2	0,00	0,30	0,30
PARCO NATURALE REGIONALE LITORALE DI UGENTO	1	0,00	0,00	0,00
PARCO NATURALE REGIONALE MONTE SAN BARTOLO	0	0,00	0,00	0,00
PARCO NATURALE REGIONALE OROBIE BERGAMASCHE	0	0,00	0,00	0,00
PARCO NATURALE REGIONALE SPINA VERDE	0	0,00	0,00	0,00
PARCO REGIONALE BACINO IDROGRAFICO FIUME SARNO	9	32,05	0,50	32,55
Parco Regionale Campo dei Fiori	0	0,00	0,00	0,00
PARCO REGIONALE DEI CAMPI FLEGREI	8	49,41	3,65	53,06
PARCO REGIONALE DEI CASTELLI ROMANI	3	2,00	0,03	2,03
PARCO REGIONALE DEI COLLI EUGANEI	0	0,00	0,00	0,00
PARCO REGIONALE DEI GESSI BOLOGNESI E CALANCI DELLA ABBADESSA	0	0,00	0,00	0,00
PARCO REGIONALE DEL CONERO	1	0,01	0,00	0,01
PARCO REGIONALE DEL DELTA DEL PO (VE)	0	0,00	0,00	0,00
PARCO REGIONALE DEL MATESE	5	11,18	3,29	14,48
PARCO REGIONALE DEL PARTENIO	27	217,38	12,00	229,38
PARCO REGIONALE DEL TABURNO - CAMPOSAURO	6	12,90	7,00	19,90
PARCO REGIONALE FIUME OFANTO	1	0,18	0,00	0,18
PARCO REGIONALE MONTI LATTARI	20	15,92	0,27	16,19
PARCO REGIONALE MONTI PICENTINI	19	48,67	22,00	70,67
PARCO REGIONALE NATURALE DEI MONTI LUCRETILI	0	0,00	0,00	0,00
PARCO REGIONALE NATURALE DEL SIRENTE - VELINO	1	1,64	0,00	1,64
Parco Regionale Orobie Bergamasche	1	0,20	0,00	0,20
PARCO REGIONALE RAUCCIO	0	0,00	0,00	0,00
PARCO REGIONALE TERRA DELLE GRAVINE	9	14,04	15,91	29,95
PARCO REGIONALE URBANO PINETO	0	0,00	0,00	0,00
Perdonanze e corso del Monticano	0	0,00	0,00	0,00
Pian della Badia (Tiglieto)	0	0,00	0,00	0,00
Picentini	0	0,00	0,00	0,00
Pietra Maula (Taurano, Visciano)	0	0,00	0,00	0,00
Pineta di Isernia	0	0,00	0,00	0,00
Pinete dell'Arco Ionico	2	7,00	40,00	47,00
Portovenere - Riomaggiore - S. Benedetto	0	0,00	0,00	0,00
Promontorio del Gargano	0	0,00	0,00	0,00
Punta Baffe - Punta Moneglia - Val Petronio	0	0,00	0,00	0,00
RISERVA NATURALE BOSCO DI BARCO	0	0,00	0,00	0,00
RISERVA NATURALE CASTELVOLTURNO	0	0,00	0,00	0,00
RISERVA NATURALE CONTROLLATA LAGO DI SERRANELLA	0	0,00	0,00	0,00
RISERVA NATURALE DEL MONTI ROGNOSI	0	0,00	0,00	0,00
RISERVA NATURALE DELLA MARCIGLIANA	0	0,00	0,00	0,00

RISERVA NATURALE DI DECIMA MALAFEDE	2	1,30	12,00	13,30
RISERVA NATURALE DI MONTE CATILLO	1	1,50	0,00	1,50
RISERVA NATURALE FOCE SELE - TANAGRO	2	5,00	2,00	7,00
RISERVA NATURALE GROTTA DELLE FARFALLE	0	0,00	0,00	0,00
RISERVA NATURALE GUIDATA MONTE GENZANA E ALTO GIZIO	0	0,00	0,00	0,00
RISERVA NATURALE GUIDATA PUNTA ADERCI	0	0,00	0,00	0,00
RISERVA NATURALE ISOLA UCCELLANDA	0	0,00	0,00	0,00
RISERVA NATURALE ISOLA VARANO	0	0,00	0,00	0,00
RISERVA NATURALE LAGO DI VICO	0	0,00	0,00	0,00
RISERVA NATURALE LANCHE DI AZZANELLO	0	0,00	0,00	0,00
RISERVA NATURALE LE CESINE	0	0,00	0,00	0,00
RISERVA NATURALE LITORALE ROMANO	1	0,01	0,00	0,01
RISERVA NATURALE METAPONTO	0	0,00	0,00	0,00
RISERVA NATURALE MONTE ALPE	2	25,03	0,00	25,03
RISERVA NATURALE ORIENTATA BOSCO DI SANTA TERESA E DEI LUCCI	2	4,00	8,00	12,00
RISERVA NATURALE ORIENTATA BOSCO PANTANO DI POLICORO	0	0,00	0,00	0,00
RISERVA NATURALE ORIENTATA DELLE BARAGGE	1	0,40	0,00	0,40
RISERVA NATURALE PINETA DI RAVENNA	0	0,00	0,00	0,00
RISERVA NATURALE REGIONALE DELLE SALSE DI NIRANO	0	0,00	0,00	0,00
RISERVA NATURALE REGIONALE DI BERIGNONE	0	0,00	0,00	0,00
RISERVA NATURALE REGIONALE ORIENTATA LITORALE TARANTINO ORIENTALE	1	4,00	0,00	4,00
RISERVA NATURALE SPECIALE DEL PARCO BURCINA - FELICE PIACENZA	0	0,00	0,00	0,00
RISERVA NATURALE SPECIALE DEL SACRO MONTE DI BELMONTE	0	0,00	0,00	0,00
RISERVA NATURALE SPECIALE DELL' ORRIDO E STAZIONE DI LECCIO CHIANOCCO	0	0,00	0,00	0,00
RISERVA NATURALE TIRONE ALTO VESUVIO	0	0,00	0,00	0,00
RISERVA NATURALE TOMBOLO DI CECINA	2	0,03	0,00	0,03
RISERVA NATURALE VALLE DELLE FERRIERE	0	0,00	0,00	0,00
Stagni e Saline di Punta della Contessa	0	0,00	0,00	0,00
Torre Guaceto e Macchia S. Giovanni	0	0,00	0,00	0,00
Torre Veneri	0	0,00	0,00	0,00
Val di Mello - Piano di Preda Rossa	0	0,00	0,00	0,00
Val Formazza	0	0,00	0,00	0,00
Val Grigna	0	0,00	0,00	0,00
Val Nossana - Cima di Grem	0	0,00	0,00	0,00
Val Sessera	1	57,00	0,00	57,00
Val Venina	0	0,00	0,00	0,00
Valle Biferno dalla diga a Guglionesi	0	0,00	0,00	0,00
Valle del Bitto di Gerola	0	0,00	0,00	0,00
Valle del Cervaro, Bosco dell'Incoronata	1	1,50	6,00	7,50
Valle del Mezzano	0	0,00	0,00	0,00
Valle del Noce	6	22,20	0,00	22,20
Valloni di Spinazzola	0	0,00	0,00	0,00
Valloni e Steppe Pedegarganiche	0	0,00	0,00	0,00
Vena del Gesso Romagnola	0	0,00	0,00	0,00
TOTALE	399	2164,73	1120,29	3285,02
Totale complessivo	561	2831,58	1515,20	4346,79

INCENDI BOSCHIVI AREE PROTETTE 2018 DATI FEI

Parchi nazionali	Numero Eventi	Boscata	Non Boscata	Totale Superficie
PARCO NAZIONALE D'ABRUZZO	1	0,73	0,00	0,73
PARCO NAZIONALE DEL CILENTO E VALLO DI DIANO	31	194,94	48,40	243,34
PARCO NAZIONALE DEL GARGANO	12	4,80	1,19	5,99
PARCO NAZIONALE DEL GRAN SASSO E MONTI DELLA LAGA	1	2,16	0,00	2,16
PARCO NAZIONALE DEL POLLINO	10	19,50	14,50	34,00
PARCO NAZIONALE DEL VESUVIO	3	0,05	1,60	1,65
PARCO NAZIONALE DELL' ASPROMONTE	7	74,00	49,00	123,00
PARCO NAZIONALE DELLA SILA	2	1,33	0,00	1,33
PARCO NAZIONALE DELLA VAL GRANDE	1	0,00	38,00	38,00
PARCO NAZIONALE DELL'ALTA MURZIA	9	27,00	37,50	64,50
PARCO NAZIONALE DELL'ARCIPELAGO TOSCANO	4	0,01	1,50	1,51
PARCO NAZIONALE DELLE DOLOMITI BELLUNESI	1	0,40	0,00	0,40
PARCO NAZIONALE DELLO STELVIO	1	0,01	0,00	0,01
TOTALE	83	324,92	191,69	516,61
Riserve regionali	Numero Eventi	Boscata	Non Boscata	Totale Superficie
AREA NATURALE PROTETTA DI INTERESSE LOCALE DEL MONTEFERRATO	1	0,00	0,32	0,32
PARCO DELLE GROANE	4	3,17	0,00	3,17
PARCO NATURALE DI GALLIPOLI COGNATO - PICCOLE DOLOMITI LUCANE	1	1,29	0,00	1,29
PARCO NATURALE DI MIGLIARINO, SAN ROSSORE E MASSACIUCCOLI	8	0,52	0,00	0,52
PARCO NATURALE REGIONALE DELLE ALPI APUANE	6	5,01	1,02	6,03
PARCO NATURALE REGIONALE DI MONTEMARCELLO - MAGRA	2	0,11	0,00	0,11
PARCO NATURALE REGIONALE LITORALE DI UGENTO	1	0,10	0,00	0,10
PARCO NATURALE REGIONALE SPINA VERDE	1	0,40	0,10	0,50
PARCO REGIONALE DEI CAMPI FLEGREI	5	5,43	3,10	8,53
PARCO REGIONALE DEL PARTENIO	4	5,30	0,00	5,30
PARCO REGIONALE FIUME OFANTO	1	6,00	0,00	6,00
PARCO REGIONALE MONTI LATTARI	8	80,63	0,00	80,63
PARCO REGIONALE MONTI PICENTINI	1	6,00	0,00	6,00
PARCO REGIONALE RAUCCIO	0	0,00	0,00	0,00
PARCO REGIONALE DEI CAMPI FLEGREI	5	5,43	3,10	8,53
PARCO REGIONALE TERRA DELLE GRAVINE	9	65,54	0,00	65,54
RISERVA NATURALE MONTE ALPE	1	0,12	0,00	0,12
RISERVA NATURALE REGIONALE DELLE SALSE DI NIRANO	1	0,52	0,00	0,52
TOTALE	59	185,56	7,63	193,19
Riserve statali	Numero Eventi	Boscata	Non Boscata	Totale Superficie
PARCO ARCHEOLOGICO STORICO NATURALE DELLE CHIESE RUPESTRI DEL MATERANO	1	0,50	0,00	0,50
RISERVA NATURALE LE CESINE	1	0,20	0,00	0,20
RISERVA NATURALE LITORALE ROMANO	1	0,00	0,30	0,30
RISERVA NATURALE METAPONTO	1	0,00	0,00	0,00
RISERVA NATURALE TOMBOLO DI CECINA	3	0,08	0,00	0,08
TOTALE	7	0,78	0,30	1,08
Sic e Zps	Numero Eventi	Boscata	Non Boscata	Totale Superficie
Alto Garda Bresciano	2	82,50	0,00	82,50
Area delle Gravine	5	17,20	1,50	18,70
Bosco di Mesola	3	7,20	1,50	8,70
Canto Alto e Valle del Giongo	1	0,90	0,10	1,00
Catena di Monte Maggiore	1	0,50	0,00	0,50
Cesa Martino	1	0,20	0,00	0,20
Costa Otranto - Santa Maria di Leuca	3	10,00	24,00	34,00
Dorsale dei Monti Lattari	1	0,84	0,00	0,84
Dune di Sovereto	1	30,00	0,00	30,00
Isola Palmaria	1	0,00	0,02	0,02
Lago di Guardialfiera - Foce fiume Biferno	1	0,30	0,20	0,50
Lago di Serranella e Colline di Guarenna	1	0,00	0,10	0,10
Langhe di Spigno Monferrato	1	20,42	0,00	20,42
Le Cesine	2	91,30	0,00	91,30
Litorale di Gallipoli e Isola S. Andrea	2	0,02	0,00	0,02
Marchesato e Fiume Neto	12	36,80	48,10	84,90
Massiccio del Grappa	1	9,43	0,00	9,43
Montagna Spaccata e Rupi di San Mauro	1	5,00	5,00	10,00
Monte Catria, Monte Acuto e Monte della Strega	1	1,00	0,50	1,50

Monte Cornacchia - Bosco Faeto	2	6,00	10,00	16,00
Monte Leano	2	1,15	0,00	1,15
Monte Musiné e Laghi di Caselette	7	107,10	3,20	110,30
Monti Lepini	1	1,00	1,00	2,00
Murgia Alta	4	10,51	10,20	20,71
Murgie di Strongoli	1	15,00	0,00	15,00
Promontorio del Gargano	1	1,47	0,00	1,47
Torre Guaceto e Macchia S. Giovanni	1	0,60	0,00	0,60
Val Formazza	1	0,03	0,00	0,03
Val Nossana - Cima di Grem	1	0,00	0,60	0,60
Valloni di Spinazzola	2	0,15	1,00	1,15
TOTALE	64	456,62	107,02	563,64
Altre aree protette	Numero Eventi	Boscata	Non Boscata	Totale Superficie
PARCO NATURALE IN LOCALITÀ LAMA BALICE	1	0,10	0,50	0,60
PARCO NATURALE REGIONALE DELLE SERRE	1	1,30	0,00	1,30
PARCO NATURALE REGIONALE DI MONTEMARCELLO - MAGRA	2	0,11	0,00	0,11
PARCO NATURALE REGIONALE GOLA DELLA ROSSA E DI FRASASSI	1	1,30	0,00	1,30
PARCO REGIONALE BACINO IDROGRAFICO FIUME SARNO	3	3,12	0,00	3,12
PARCO REGIONALE DEI CAMPI FLEGREI	5	5,43	3,10	8,53
PARCO REGIONALE DEL TABURNO - CAMPOSAURO	1	1,00	2,00	3,00
PARCO REGIONALE MONTI LATTARI	8	80,63	0,00	80,63
PARCO REGIONALE TERRA DELLE GRAVINE	9	65,54	0,00	65,54
RISERVA NATURALE DEL MONTI ROGNOSI	1	0,40	0,00	0,40
RISERVA NATURALE ORIENTATA BOSCO DI SANTA TERESA E DEI LUCCI	1	0,05	0,00	0,05
IN CORSO DI CLASSIFICAZIONE	0	0,00	0,00	0,00
TOTALE	33	158,98	5,60	164,58
Totale complessivo	246	1127	312,2	1439,108

INCENDI BOSCHIVI AREE PROTETTE 2017 DATI FEI

Parchi nazionali	Numero Eventi	Boscata	Non Boscata	Totale Superficie
PARCO NAZIONALE APPENNINO LUCANO VAL D'AGRI LAGONEGRESE	3	35,84	15,20	51,04
PARCO NAZIONALE D'ABRUZZO	1	0,00	7,00	7,00
PARCO NAZIONALE DEI MONTI SIBILLINI	3	0,36	0,06	0,42
PARCO NAZIONALE DEL CILENTO E VALLO DI DIANO	168	1420,76	316,31	1737,07
PARCO NAZIONALE DEL CIRCEO	9	3,09	0,01	3,10
PARCO NAZIONALE DEL GARGANO	52	662,89	267,91	930,81
PARCO NAZIONALE DEL GRAN PARADISO	1	999,00	570,00	1569,00
PARCO NAZIONALE DEL GRAN SASSO E MONTI DELLA LAGA	20	164,48	529,46	693,94
PARCO NAZIONALE DEL POLLINO	90	2035,75	622,99	2658,74
PARCO NAZIONALE DEL VESUVIO	31	1935,79	330,92	2266,71
PARCO NAZIONALE DELL'ASPROMONTE	50	782,36	226,98	1009,34
PARCO NAZIONALE DELL'ALTA MURZIA	39	182,60	360,14	542,74
PARCO NAZIONALE DELL'ARCIPELAGO TOSCANO	2	1,28	0,00	1,28
PARCO NAZIONALE DELLA MAIELLA	9	1439,32	632,00	2071,31
PARCO NAZIONALE DELLA SILA	37	1645,64	18,66	1664,29
PARCO NAZIONALE DELLA VAL GRANDE	1	0,23	0,00	0,23
PARCO NAZIONALE DELLE CINQUE TERRE	3	0,00	0,01	0,02
PARCO NAZIONALE DELLE DOLOMITI BELLUNESI	1	0,00	0,00	0,00
PARCO NAZIONALE DELLE FORESTE CASENTINESI, MONTE FALTERONA E CAMPIGNA	2	38,11	0,00	38,11
PARCO NAZIONALE DELLO STELVIO	1	0,00	0,10	0,10
TOTALE	523	11347,51	3897,74	15245,25
Riserve regionali	Numero Eventi	Boscata	Non Boscata	Totale Superficie
Accadia - Deliceto	1	0,30	0,00	0,30
Acquafredda di Maratea	1	35,00	0,00	35,00
Alimini	0	0,00	0,00	0,00
Alta Val di Scalve	0	0,00	0,00	0,00
Alta Valsesia e Valli Otrò, Vogna, Gronda, Artogna e Sorba	0	0,00	0,00	0,00
Alto Caprauna	0	0,00	0,00	0,00
Alto Garda Bresciano	1	38,82	0,00	38,82
Alto Ionio Cosentino	3	410,00	120,00	530,00
Altopiano dei Sette Comuni	1	0,00	0,04	0,04
Area delle Gravine	7	53,61	32,00	85,61
AREA NATURALE GOLA DEL FURLO	0	0,00	0,00	0,00
AREA NATURALE PROTETTA DI INTERESSE LOCALE DEL MONTEFERRATO	4	0,22	3,40	3,62
Bacino del Rio Miseria	1	6,83	0,00	6,83
Baraggia di Candelo	0	0,00	0,00	0,00
Basso Trebbia	0	0,00	0,00	0,00
Boschi tra Fiume Saccione e Torrente Tona	0	0,00	0,00	0,00
Bosco della Marisca	0	0,00	0,00	0,00
Bosco di Foglino	0	0,00	0,00	0,00
Bosco di Mesola	7	98,69	19,45	118,14
Bosco di Volano	0	0,00	0,00	0,00
Bosco Jancuglia - Monte Castello	0	0,00	0,00	0,00
Canto Alto e Valle del Giongo	0	0,00	0,00	0,00
Capo Berta	0	0,00	0,00	0,00
Catena di Monte Cesima	4	126,00	1,00	127,00
Catena di Monte Maggiore	0	0,00	0,00	0,00
Cesa Martino	1	0,10	0,00	0,10
Colli Berici	1	0,11	0,00	0,11
Collina di Pentimele	0	0,00	0,00	0,00
Comprensorio Bracciano-Martignano	0	0,00	0,00	0,00
Comprensorio Tolfetano-Cerite-Manziate	1	5,00	5,00	10,00
Cono vulcanico del Monte Amiata	0	0,00	0,00	0,00
Contrafforte Pliocenico	1	0,05	0,00	0,05
Costa Otranto - Santa Maria di Leuca	7	1,60	12,40	14,00
Costa rocciosa tra Sperlonga e Gaeta	0	0,00	0,00	0,00
Costa Viola	22	195,50	35,00	230,50
Costa Viola e Monte S. Elia	21	384,52	20,00	404,52
Dorsale dei Monti Lattari	3	166,38	0,00	166,38
Dorsale prealpina tra Valdobbiadene e Serravalle	0	0,00	0,00	0,00
Dune di Sovereto	1	20,00	0,00	20,00
Fiume Biferno (confluenza Cigno - alla foce esclusa)	1	200,00	30,00	230,00

Fiumi Tanagro e Sele	0	0,00	0,00	0,00
Foce Trigno - Marina di Petacciato	0	0,00	0,00	0,00
Foreste Rossanesi	0	0,00	0,00	0,00
Garzaia di Pederobba	0	0,00	0,00	0,00
Gessi Bolognesi, Calanchi dell'Abbadessa	0	0,00	0,00	0,00
Gole del Fiume Melfa	0	0,00	0,00	0,00
Grigna Settentrionale	1	1,50	0,00	1,50
Gruppo del Monviso e Bosco dell'Alevè	0	0,00	0,00	0,00
Il Serrone	0	0,00	0,00	0,00
IN CORSO DI CLASSIFICAZIONE	0	0,00	0,00	0,00
Isola della Fonte della Luna	0	0,00	0,00	0,00
Isola Palmaria	0	0,00	0,00	0,00
La Gallinola - Monte Miletto - Monti del Matese	6	27,47	10,00	37,47
La Martina, Monte Gurlano	0	0,00	0,00	0,00
Laghi di Ivrea	0	0,00	0,00	0,00
Laghi di Revine	1	0,00	0,35	0,35
Lago dell'Angitola	0	0,00	0,00	0,00
Lago di Guardialfiera - Foce fiume Biferno	3	5,80	5,40	11,20
Lago di Guardialfiera - M. Peloso	0	0,00	0,00	0,00
Lago di Occhito	0	0,00	0,00	0,00
Lago di Patria	0	0,00	0,00	0,00
Lago di Serranella e Colline di Guarenna	0	0,00	0,00	0,00
Laguna del Mort e Pinete di Eraclea	0	0,00	0,00	0,00
Lanche di Azzanello	0	0,00	0,00	0,00
Langhe di Spigno Monferrato	1	4,00	0,00	4,00
Le Cesine	0	0,00	0,00	0,00
Litorale di Gallipoli e Isola S. Andrea	2	0,03	0,00	0,03
Località Boschetto	0	0,00	0,00	0,00
Mar Piccolo	1	7,00	3,00	10,00
Marchesato e Fiume Neto	18	83,23	30,50	113,73
Marina di Castrocucco	4	24,70	0,00	24,70
Masseria Torre Bianca	0	0,00	0,00	0,00
Massiccio del Grappa	0	0,00	0,00	0,00
Massiccio del Monte Eremita	2	1,00	3,00	4,00
Massiccio del Taburno	0	0,00	0,00	0,00
Matese Casertano	2	4,23	0,00	4,23
Medio corso del Fiume Albegna	0	0,00	0,00	0,00
Montagna Spaccata e Rupi di San Mauro	0	0,00	0,00	0,00
Monte Acuto - Poggio Grande - Rio Torsero	0	0,00	0,00	0,00
Monte Baldo Ovest	0	0,00	0,00	0,00
Monte Barro	0	0,00	0,00	0,00
Monte Calvo - Piana di Montenero	0	0,00	0,00	0,00
Monte Catria, Monte Acuto e Monte della Strega	0	0,00	0,00	0,00
Monte Cesima	1	12,00	0,00	12,00
Monte Coccovello - Monte Crivo - Monte Crive	3	70,00	3,00	73,00
Monte Cornacchia - Bosco Faeto	4	5,30	20,00	25,30
Monte Como - Monte Sammucro	2	90,00	70,00	160,00
Monte Comoviglio - Monte Fiorito - Monte Dragnone	0	0,00	0,00	0,00
Monte Fuscaldo	3	75,00	8,00	83,00
Monte Galero	0	0,00	0,00	0,00
Monte Leano	15	233,00	0,00	233,00
Monte Massico	0	0,00	0,00	0,00
Monte Mauro - Selva di Montefalcone	0	0,00	0,00	0,00
Monte Morello	0	0,00	0,00	0,00
Monte Musiné e Laghi di Caselette	1	0,25	0,00	0,25
Monte Ravinet - Rocca Barbena	1	0,03	0,00	0,03
Monte Rondinaio, Monte Giovo	0	0,00	0,00	0,00
Monte S. Angelo	0	0,00	0,00	0,00
Monte Saccarello - Monte Fronté	0	0,00	0,00	0,00
Monte Sangiano	0	0,00	0,00	0,00
Monte Spigolino - Monte Gennaio	0	0,00	0,00	0,00
Monte Tuoro	0	0,00	0,00	0,00
Monte Vairano	0	0,00	0,00	0,00
Monte Zatta - Passo Bocco - Passo Chiapparino - Monte Bossea	0	0,00	0,00	0,00
Montello	1	0,91	0,00	0,91
Monti Ausoni e Aurunci	56	881,62	175,00	1056,62
Monti Ausoni meridionali	1	4,00	5,00	9,00
Monti della Maddalena	5	150,64	0,00	150,64
Monti di Lauro	4	23,80	6,00	29,80
Monti Lepini	40	443,95	208,90	652,85
Monti Lessini - Pasubio - Piccole Dolomiti Vicentine	8	7,80	19,03	26,83
Monti Reatini	3	915,40	180,04	1095,45

Murgia Alta	4	4,00	31,00	35,00
Murgia dei Trulli	3	2,45	0,00	2,45
Murgia di Sud - Est	3	159,53	0,97	160,50
Murgie di Strongoli	0	0,00	0,00	0,00
Oasi xerothermiche della Val di Susa-Orrido di Chianocco	3	1000,43	0,75	1001,18
Palude del Conte, dune di Punta Prosciutto	0	0,00	0,00	0,00
PARCO ARCHEOLOGICO STORICO NATURALE DELLE CHIESE RUPESTRI DEL MATERANO	0	0,00	0,00	0,00
PARCO DEI MONTI LEPINI	0	0,00	0,00	0,00
PARCO DEL MONTE CUCCO	1	45,00	15,00	60,00
PARCO DEL MONTE SUBASIO	0	0,00	0,00	0,00
PARCO DELL' ALTO GARDA BRESCIANO	0	0,00	0,00	0,00
Parco dell'Aveto	0	0,00	0,00	0,00
PARCO DELLE GROANE	7	17,09	1,47	18,56
PARCO LOMBARDO DELLA VALLE DEL TICINO	4	1,08	0,00	1,08
PARCO NATURALE DEI MONTI AURUNCI	27	2027,14	0,00	2027,14
PARCO NATURALE DELL' ADAMELLO	0	0,00	0,00	0,00
PARCO NATURALE DELLA ALTA VALLE PESIO E TANARO	0	0,00	0,00	0,00
PARCO NATURALE DELLA PINETA DI APPIANO GENTILE E TRADATE	2	0,90	0,00	0,90
PARCO NATURALE DI GALLIPOLI COGNATO - PICCOLE DOLOMITI LUCANE	1	0,50	0,00	0,50
PARCO NATURALE DI MIGLIARINO, SAN ROSSORE E MASSACIUCCOLI	18	0,93	0,00	0,93
PARCO NATURALE DI VEIO	3	14,00	67,04	81,04
PARCO NATURALE DIECIMARE	4	30,00	0,00	30,00
PARCO NATURALE IN LOCALITÀ LAMA BALICE	2	18,20	46,70	64,90
PARCO NATURALE REGIONALE APPIA ANTICA	0	0,00	0,00	0,00
PARCO NATURALE REGIONALE DEL COMPLESSO LACUALE BRACCIANO - MARTIGNANO	6	23,15	39,00	62,15
PARCO NATURALE REGIONALE DELL' ANTOLA	0	0,00	0,00	0,00
PARCO NATURALE REGIONALE DELLE ALPI APUANE	14	159,07	170,00	329,07
PARCO NATURALE REGIONALE DELLE SERRE	9	27,80	9,00	36,80
PARCO NATURALE REGIONALE DI MONTEMARCELLO - MAGRA	2	0,40	0,00	0,40
PARCO NATURALE REGIONALE GOLA DELLA ROSSA E DI FRASASSI	1	1,99	0,56	2,55
PARCO NATURALE REGIONALE LITORALE DI UGENTO	3	5,01	0,80	5,81
PARCO NATURALE REGIONALE MONTE SAN BARTOLO	2	115,04	0,00	115,04
PARCO NATURALE REGIONALE OROBIE BERGAMASCHE	0	0,00	0,00	0,00
PARCO NATURALE REGIONALE SPINA VERDE	1	0,30	0,00	0,30
PARCO REGIONALE BACINO IDROGRAFICO FIUME SARNO	17	126,99	2,00	128,99
Parco Regionale Campo dei Fiori	0	0,00	0,00	0,00
PARCO REGIONALE DEI CAMPI FLEGREI	17	107,59	53,43	161,03
PARCO REGIONALE DEI CASTELLI ROMANI	4	19,60	2,50	22,10
PARCO REGIONALE DEI COLLI EUGANEI	4	2,22	1,00	3,22
PARCO REGIONALE DEI GESSI BOLOGNESI E CALANCHI DELLA ABBADESSA	0	0,00	0,00	0,00
PARCO REGIONALE DEL CONERO	1	0,50	0,00	0,50
PARCO REGIONALE DEL DELTA DEL PO (VE)	0	0,00	0,00	0,00
PARCO REGIONALE DEL MATESE	12	409,85	0,00	409,85
PARCO REGIONALE DEL PARTENIO	96	730,48	3,29	733,77
PARCO REGIONALE DEL TABURNO - CAMPOSAURO	20	294,25	73,08	367,32
PARCO REGIONALE FIUME OFANTO	4	48,53	11,50	60,03
PARCO REGIONALE MONTI LATTARI	44	1946,33	1,00	1947,32
PARCO REGIONALE MONTI PICENTINI	52	715,35	43,05	758,40
PARCO REGIONALE NATURALE DEI MONTI LUCRETILI	2	1,05	18,10	19,15
PARCO REGIONALE NATURALE DEL SIRENTE - VELINO	5	230,26	274,46	504,72
Parco Regionale Orobie Bergamasche	5	23,35	6,40	29,76
PARCO REGIONALE RAUCCIO	0	0,00	0,00	0,00
PARCO REGIONALE TERRA DELLE GRAVINE	23	168,76	56,53	225,30
PARCO REGIONALE URBANO PINETO	0	0,00	0,00	0,00
Perdonanze e corso del Monticano	0	0,00	0,00	0,00
Pian della Badia (Tiglieto)	0	0,00	0,00	0,00
Picentini	4	185,50	0,00	185,50
Pietra Maula (Taurano, Visciano)	4	39,50	50,00	89,50
Pineta di Isernia	0	0,00	0,00	0,00
Pinete dell'Arco Ionico	0	0,00	0,00	0,00
Portovenere - Riomaggiore - S. Benedetto	1	0,50	0,00	0,50
Promontorio del Gargano	0	0,00	0,00	0,00
Punta Baffe - Punta Moneglia - Val Petronio	0	0,00	0,00	0,00
RISERVA NATURALE BOSCO DI BARCO	0	0,00	0,00	0,00
RISERVA NATURALE CASTELVOLTURNO	0	0,00	0,00	0,00
RISERVA NATURALE CONTROLLATA LAGO DI SERRANELLA	0	0,00	0,00	0,00
RISERVA NATURALE DEL MONTI ROGNOSI	0	0,00	0,00	0,00
RISERVA NATURALE DELLA MARCIGLIANA	0	0,00	0,00	0,00
RISERVA NATURALE DI DECIMA MALAFEDE	0	0,00	0,00	0,00
RISERVA NATURALE DI MONTE CATILLO	1	1,00	2,00	3,00
RISERVA NATURALE FOCE SELE - TANAGRO	8	44,20	0,00	44,20
RISERVA NATURALE GROTTA DELLE FARFALLE	1	20,00	25,00	45,00
RISERVA NATURALE GUIDATA MONTE GENZANA E ALTO GIZIO	0	0,00	0,00	0,00

RISERVA NATURALE GUIDATA PUNTA ADERCI	1	0,10	0,00	0,10
RISERVA NATURALE ISOLA UCCELLANDA	0	0,00	0,00	0,00
RISERVA NATURALE ISOLA VARANO	0	0,00	0,00	0,00
RISERVA NATURALE LAGO DI VICO	0	0,00	0,00	0,00
RISERVA NATURALE LANCHE DI AZZANELLO	0	0,00	0,00	0,00
RISERVA NATURALE LE CESINE	0	0,00	0,00	0,00
RISERVA NATURALE LITORALE ROMANO	23	227,08	1,51	228,59
RISERVA NATURALE METAPONTO	1	140,00	0,00	140,00
RISERVA NATURALE MONTE ALPE	1	0,02	0,00	0,02
RISERVA NATURALE ORIENTATA BOSCO DI SANTA TERESA E DEI LUCCI	0	0,00	0,00	0,00
RISERVA NATURALE ORIENTATA BOSCO PANTANO DI POLICORO	0	0,00	0,00	0,00
RISERVA NATURALE ORIENTATA DELLE BARAGGE	2	2,12	0,16	2,28
RISERVA NATURALE PINETA DI RAVENNA	1	0,02	0,04	0,06
RISERVA NATURALE REGIONALE DELLE SALSE DI NIRANO	0	0,00	0,00	0,00
RISERVA NATURALE REGIONALE DI BERIGNONE	0	0,00	0,00	0,00
RISERVA NATURALE REGIONALE ORIENTATA LITORALE TARANTINO ORIENTALE	2	5,00	8,00	13,00
RISERVA NATURALE SPECIALE DEL PARCO BURCINA - FELICE PIACENZA	0	0,00	0,00	0,00
RISERVA NATURALE SPECIALE DEL SACRO MONTE DI BELMONTE	1	0,17	0,00	0,17
RISERVA NATURALE SPECIALE DELL' ORRIDO E STAZIONE DI LECCIO CHIANOCCHO	0	0,00	0,00	0,00
RISERVA NATURALE TIRONE ALTO VESUVIO	1	500,00	100,00	600,00
RISERVA NATURALE TOMBOLO DI CECINA	1	0,00	0,00	0,00
RISERVA NATURALE VALLE DELLE FERRIERE	2	13,00	0,00	13,00
Stagni e Saline di Punta della Contessa	0	0,00	0,00	0,00
Torre Guaceto e Macchia S. Giovanni	0	0,00	0,00	0,00
Torre Veneri	0	0,00	0,00	0,00
Val di Mello - Piano di Preda Rossa	0	0,00	0,00	0,00
Val Formazza	0	0,00	0,00	0,00
Val Grigna	1	1,00	10,00	11,00
Val Nossana - Cima di Grem	0	0,00	0,00	0,00
Val Sessera	0	0,00	0,00	0,00
Val Venina	0	0,00	0,00	0,00
Valle Biferno dalla diga a Guglionesi	0	0,00	0,00	0,00
Valle del Bitto di Gerola	0	0,00	0,00	0,00
Valle del Cervaro, Bosco dell'Incoronata	0	0,00	0,00	0,00
Valle del Mezzano	1	0,40	0,00	0,40
Valle del Noce	4	28,50	0,00	28,50
Valloni di Spinazzola	0	0,00	0,00	0,00
Valloni e Steppe Pedegarganiche	0	0,00	0,00	0,00
Vena del Gesso Romagnola	0	0,00	12,00	0,00
TOTALE	765	14502,62	2162,84	16653,46
Totale complessivo	1288	25850,13	6060,59	31898,72