



**Comando Carabinieri Tutela Forestale**

*Nucleo informativo antincendio boschivo*

# **ANALISI STATISTICA INCENDI BOSCHIVI 2021**



Il presente elaborato è stato sviluppato tenendo conto dei dati relativi agli incendi boschivi, secondo la definizione dell'art. 2 della Legge n. 353/2000<sup>1</sup>, avvenuti nel 2021.

I dati, riguardanti le Regioni a statuto ordinario, sono stati implementati dai Comandi Stazione del CUFA, attraverso la compilazione dei Fascicoli Eventi Incendi (FEI) e da successivi confronti con le amministrazioni deputate all'AIB presenti nelle Regioni Amministrative.

I dati relativi alle Regioni e Province a statuto speciale sono stati estrapolati dalle statistiche trasmesse dai Corpi Forestali Regionali e Provinciali competenti.

## INCENDI BOSCHIVI PER REGIONE

Anno 2021

Regione	Numero Incendi Boschivi	Superficie boscata perimetrata (ha)	Superficie non boscata perimetrata (ha)	Superficie TOTALE perimetrata (ha)
ABRUZZO	90	1129,5	1932,1	3061,6
BASILICATA	238	1555,6	2293,7	3849,3
BOLZANO	20	3,5	7,8	11,3
CALABRIA	739	24796,4	3685,3	28481,7
CAMPANIA	559	5372,6	1628	7000,6
EMILIA ROMAGNA	162	104,4	100,8	205,2
FRIULI VENEZIA G.	40	59,5	43,5	103
LAZIO	341	6429,9	1110,9	7540,8
LIGURIA	171	659,5	51,9	711,4
LOMBARDIA	168	222,2	25,5	247,7
MARCHE	84	111,2	255,4	366,6
MOLISE	101	499,1	2061,4	2560,5
PIEMONTE	139	752	221	973
PUGLIA	476	3552,5	6227,5	9780
SARDEGNA	1.108	6202,5	19603,2	25805,7
SICILIA	978	24947	34925	59872
TOSCANA	405	361,6	533,1	894,7
TRENTO	21	1,8	0,1	1,9
UMBRIA	95	248,4	214,9	463,3
VALLE D'AOSTA	4	4,3	0,7	5
VENETO	50	13,6	15,5	29,1
<b>TOTALE</b>	<b>5989</b>	<b>77027,1</b>	<b>74937,3</b>	<b>151964,4</b>

<sup>1</sup> " Per incendio boschivo si intende un fuoco con suscettività a espandersi su aree boscate, cespugliate o arborate, comprese eventuali strutture e infrastrutture antropizzate poste all'interno delle predette aree, oppure su terreni coltivati o incolti e pascoli limitrofi a dette aree".



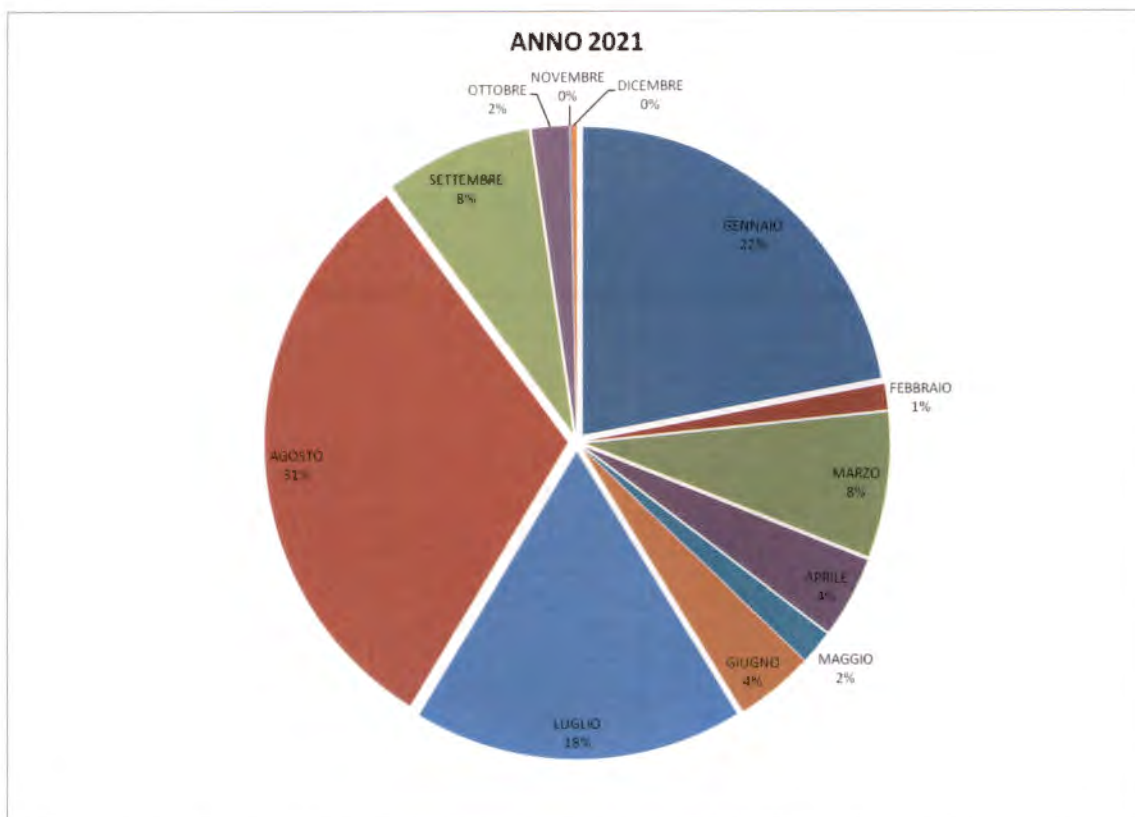
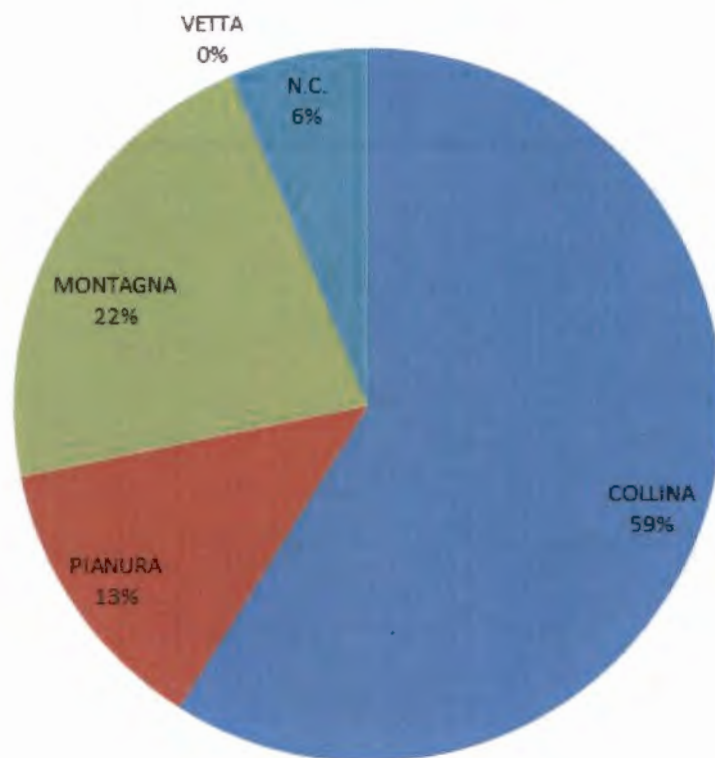


GRAFICO DELLA DISTRIBUZIONE MENSILE DEGLI INCENDI BOSCHIVI

## INCENDI PER CLASSE DI AMPIEZZA

ANNO 2021				
Classe	Numero Incendi	Percentuale	Superficie Totale (ha)	Percentuale
< 1 HA	1587	41,6 %	464,9	0,7 %
1 - 5 HA	996	26,1 %	2476,7	3,7 %
5 -50 HA	985	25,8 %	16599,4	25,1 %
50 - 100 HA	127	3,3 %	8657,0	13,1 %
100 - 500 HA	112	2,9 %	20749,5	31,4 %
> 500 HA	11	0,3 %	17151,8	26 %
<b>Totale</b>	<b>3818</b>	<b>100,0 %</b>	<b>66099,3</b>	<b>100,0 %</b>

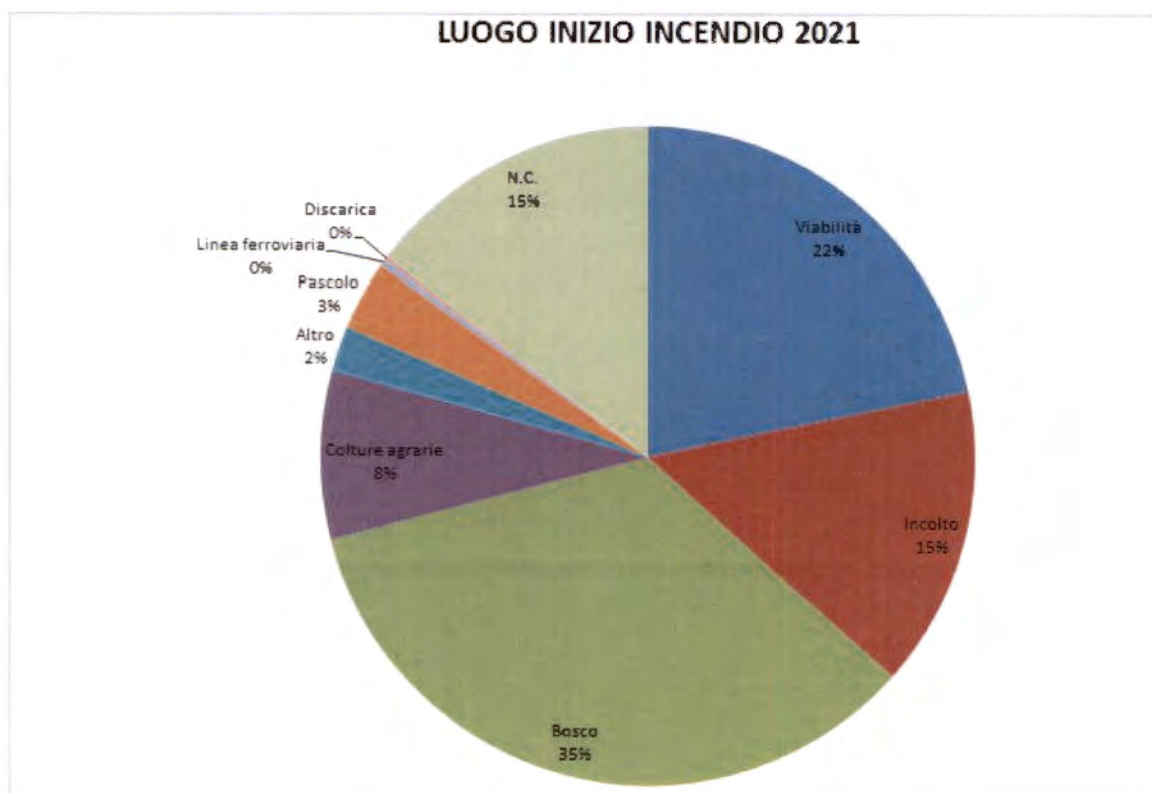
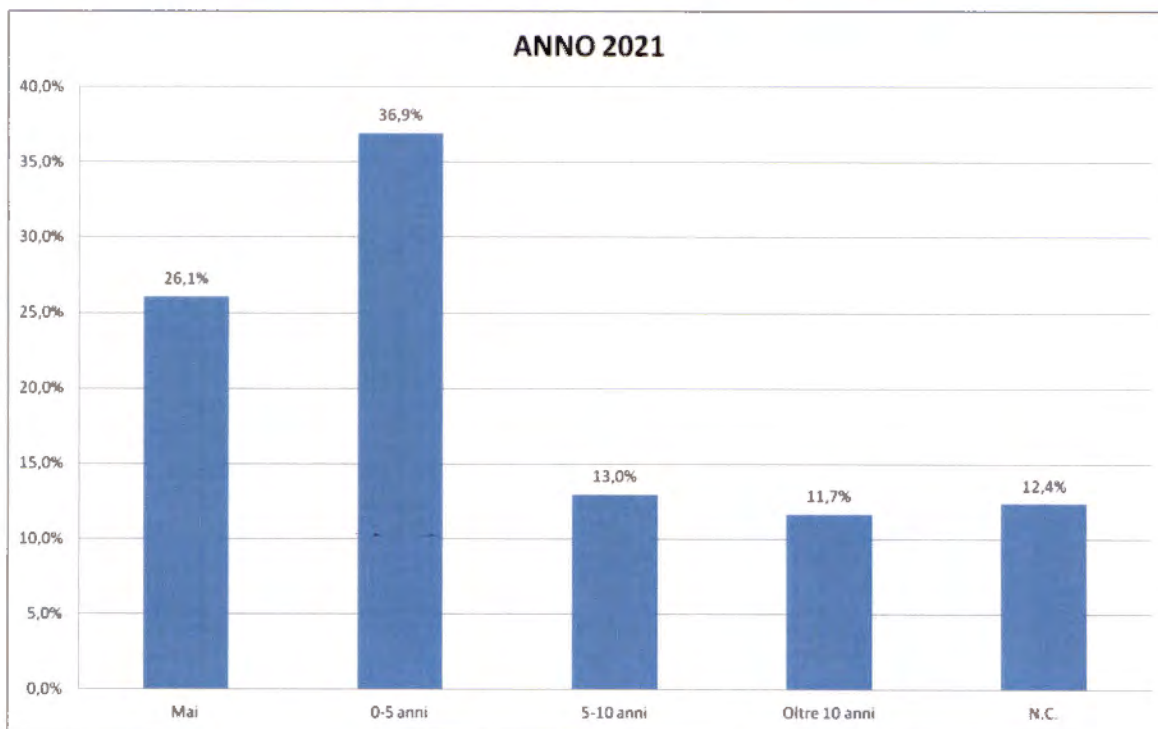
## FASCIA ALTIMETRICA 2021



## INCENDI BOSCHIVI PER CLASSI DI PENDENZA

ANNO 2021		
Classe	Numero Eventi	Percentuale
FINO AL 20%	2313	41,6 %
DAL 20% AL 50%	1236	26,1 %
OLTRE 50%	269	25,8 %
<b>Totale</b>	<b>3818</b>	<b>100,0 %</b>

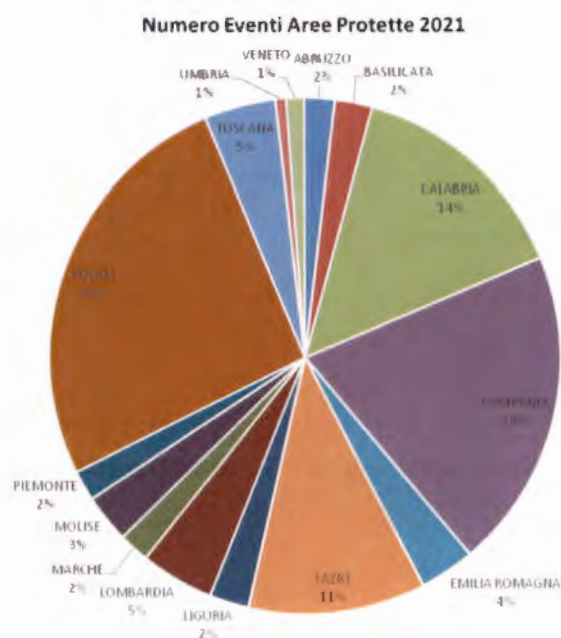
## INCENDI BOSCHIVI PER TEMPO DI RITORNO DEL FUOCO



## INCENDI BOSCHIVI NELLE "AREE PROTETTE"

Regione	Numero eventi	Superficie boscata perimetrata in ha	Superficie non boscata perimetrata in ha	Superficie TOTALE in ha
ABRUZZO	17	206,6	313,0	519,6
BASILICATA	21	36,7	96,1	132,8
CALABRIA	127	10317,1	1009,7	11326,8
CAMPANIA	178	2453,9	112,9	2566,8
EMILIA ROMAGNA	31	15,4	5,5	20,9
LAZIO	99	3093,9	259,3	3353,2
LIGURIA	22	321,1	2,8	323,9
LOMBARDIA	41	56,3	0,6	56,9
MARCHE	17	18,3	4,5	22,8
MOLISE	27	229,3	1042,9	1272,2
PIEMONTE	17	255,8	181,6	437,4
PUGLIA	229	2354,2	3912,1	6266,3
TOSCANA	40	75,2	51,4	126,6
UMBRIA	6	47,5	31,9	79,4
VENETO	10	1,5	0,1	1,6
<b>Totale complessivo</b>	<b>882</b>	<b>19482,8</b>	<b>7024,4</b>	<b>26507,2</b>

## AREE PROTETTE - PERCENTUALE EVENTI I.B.



## EPISODI REGISTRATI NELLE AREE PROTETTE

PARCHI NAZIONALI	TOTALE: 254
PARCO NAZIONALE APPENNINO LUCANO VAL D'AGRI LAGONEGRESE	1
PARCO NAZIONALE D'ABRUZZO, LAZIO E MOLISE	1
PARCO NAZIONALE DEI MONTI SIBILLINI	9
PARCO NAZIONALE DEL CILENTO E VALLO DI DIANO	56
PARCO NAZIONALE DEL CIRCEO	1
PARCO NAZIONALE DEL GARGANO	25
PARCO NAZIONALE DEL GRAN PARADISO	0
PARCO NAZIONALE DEL GRAN SASSO E MONTI DELLA LAGA	7
PARCO NAZIONALE DEL POLLINO	33
PARCO NAZIONALE DEL VESUVIO	10
PARCO NAZIONALE DELL'ASPROMONTE	30
PARCO NAZIONALE DELL'ALTA MURZIA	35
PARCO NAZIONALE DELL'ARCIPELAGO TOSCANO	9
PARCO NAZIONALE DELLA MAIELLA	9
PARCO NAZIONALE DELLA SILA	21
PARCO NAZIONALE DELLA VAL GRANDE	0
PARCO NAZIONALE DELLE CINQUE TERRE	5
PARCO NAZIONALE DELLE DOLOMITI BELLUNESI	0
PARCO NAZIONALE DELLE FORESTE CASENTINESI, MONTE FALTERONA E CAMPIGNA	2
PARCO NAZIONALE DELLO STELVIO	0

RISERVE, PARCHI REGIONALI, SIC, ZPS, ED ALTRE AREE PROTETTE	TOTALE: 628
ACCADIA - DELICETO	1
ACQUAFREDDA DI MARATEA	0
ALIMINI	3
ALPE DELLA LUNA - BOCCA TRABARIA	1
ALTA VAL DI SCALVE	0
ALTA VALSESIA E VALLI OTRO, VOGNA, GRONDA, ARTOGNA E SORBA	0
ALTO BACINO DEL TORRENTE LAMA	0
ALTO CAPRAUNA	0
ALTO GARDA BRESCIANO	1
ALTO IONIO COSENTINO	2
ALTOPIANO DEI SETTE COMUNI	0
APPENNINO PRATESE	0
AQUATINA DI FRIGOLE	1
AREA DELLE GRAVINE	10
AREA NATURALE GOLA DEL FURLO	0
AREA NATURALE PROTETTA DI INTERESSE LOCALE DEL MONTEFERRATO	0
AREA NATURALE PROTETTA DI INTERESSE LOCALE DELLA STERPAIA	1
BACINO DEL RIO MISERIA	0
BARAGGIA DI CANDELO	0
BARAGGIA DI ROVAENDA	1
BASSA VALNERINA: MONTE FIONCHI - CASCATA DELLE MARMORE	1



BASSO TREBBIA	0
BEIGUA - TURCHINO	1
BOSCHI DI FERRETTO - BAGNOLO	1
BOSCHI DI GUARDIA DEI LOMBARDI E ANDRETTA	2
BOSCHI E ROCHE DEL ROERO	1
BOSCHI TRA FIUME SACCIONE E TORRENTE TONA	2
BOSCO DELLA MARISCA	0
BOSCO DI BARCO	1
BOSCO DI FOGLINO	0
BOSCO DI MESOLA	11
BOSCO DI MONTEFUSCO IRPINO	0
BOSCO DI VOLANO	0
BOSCO DIFESA GRANDE	4
BOSCO FICAROLA	1
BOSCO JANCUGLIA - MONTE CASTELLO	0
BOSCO LA LIZZA E MACCHIA DEL PAGLIARONE	0
BOSCO PANTANO DI POLICORO E COSTA IONICA FOCE SINNI	1
BOSCO QUARTO - MONTE SPIGNO	0
BOSCO SERRA DEI CIANCI	1
BRUGHIERA DEL VIGANO	4
BRUGHIERE DELL'ALPE DI POTI	1
CALANCHI PISCIARELLO - MACCHIA MANES	1
CALANCHI SUCCIDA - TAPPINO	1
CAMPAZZI DI ONIGO	0
CANTO ALTO E VALLE DEL GIONGO	7
CAPO BERTA	0
CATENA DI MONTE CESIMA	6
CATENA DI MONTE MAGGIORE	2
CESA MARTINO	0
CIMA DI PIANO CAVALLO - BRIC CORNIA	0
COLLI ASOLANI	1
COLLI BERICI	0
COLLINA DI PENTIMELE	0
COMELICO - BOSCO DELLA DIGOLA - BRENTONI - TUDAIO	0
COMPLESSO DEL MONTE NURIA	0
COMPENSORIO BRACCIANO-MARTIGNANO	0
COMPENSORIO TOLFETANO-CERITE-MANZIATE	1
CONO VULCANICO DEL MONTE AMIATA	1
CONTRAFFORTE PLIOCENICO	2
COSTA IONICA FOCE AGRI	2
COSTA IONICA FOCE BRADANO	1
COSTA OTRANTO - SANTA MARIA DI LEUCA	1
COSTA ROCCIOSA TRA SPERLONGA E GAETA	0
COSTA VIOLA	21
COSTA VIOLA E MONTE S. ELIA	0
COSTIERA AMALFITANA TRA MAIORI E IL TORRENTE BONEA	0
DOLOMITI DI PIETRAPERTOSA	0
DORSALE DEI MONTI DEL PARTENIO	2
DORSALE DEI MONTI LATTARI	3
DORSALE PREALPINA TRA VALDOBBIADENE E SERRAVALLE	0
DUNE DI MASSENZATICA	0
DUNE DI SOVERETO	0
FINALESE - CAPO NOLI	1
FIORDINANO, MONTE VELBE	0
FIUME BIFERNO (CONFLUENZA CIGNO - ALLA FOCE ESCLUSA)	0





FIUMI TANAGRO E SELE	0
FOCE SACCIONE - BONIFICA RAMITELLI	7
FOCE TRIGNO - MARINA DI PETACCIATO	0
FORESTE ROSSANESI	0
FURLO	0
GARZAIA DI PEDEROBBA	0
GESSI BOLOGNESI, CALANCHI DELL'ABBADESSA	1
GINEPRETI A JUNIPERUS MACROCARPA E GOLE DEL TORRENTE RIO SECCO	0
GOLE DEL FIUME MELFA	1
GRAVE DEL PIAVE	1
GRAVE DEL PIAVE - FIUME SOLIGO - FOSSO DI NEGRISIA	0
GRIGNA SETTENTRIONALE	0
GRUPPO DEL MONVISO E BOSCO DELL'ALEVÉ	0
GRUPPO MONTE TERMINILLO	6
GUAITAROLA	1
IL SERRONE	0
IN CORSO DI CLASSIFICAZIONE	0
INVASO DEL FIUME TAMMARO	1
ISOLA DELLA FONTE DELLA LUNA	0
ISOLA PALMARIA	0
LA GALLINOLA - MONTE MILETTO - MONTI DEL MATESE	3
LA MARTINA, MONTE GURLANO	0
LAGHI DI CONVERSANO	1
LAGHI DI IVREA	0
LAGHI DI REVINE	0
LAGO DELL'ANGITOLA	1
LAGO DI GUARDIALFIERA - FOCE FIUME BIFERNO	6
LAGO DI GUARDIALFIERA - M. PELOSO	0
LAGO DI OCCHITO	0
LAGO DI PATRIA	0
LAGO DI PIEDILUCO - MONTE MARO	1
LAGO DI SEGRINO	1
LAGO DI SERRANELLA E COLLINE DI GUARENNA	0
LAGO S. GIULIANO E TIMMARI	1
LAGUNA DEL MORT E PINETE DI ERACLEA	0
LAGUNA DI CAORLE - FOCE DEL TAGLIAMENTO	1
LANCHE DI AZZANELLO	0
LANGHE DI SPIGNO MONFERRATO	0
LE CESINE	0
LIDO DI VENEZIA: BIOTOPHI LITORANEI	1
LITORALE DI GALLIPOLI E ISOLA S. ANDREA	4
LOCALITÀ BOSCHETTO	1
MAR PICCOLO	3
MARCHESATO E FIUME NETO	22
MARINA DI CASTROCUCCO	0
MASSERIA TORRE BIANCA	2
MASSICCO DEL GRAPPA	1
MASSICCO DEL MONTE EREMITA	0
MASSICCO DEL TABURNO	0
MATESE CASERTANO	0
MEANDRI DEL FIUME RONCO	1
MEDIO CORSO DEL FIUME ALBEGNA	0
MONTAGNA SPACCATA E RUPI DI SAN MAURO	1
MONTE ACUTO - POGGIO GRANDE - RIO TORSERO	0
MONTE ARGENTARIO, ISOLOTTO DI PORTO ERCOLE E ARGENTAROLA	1



MONTE BALDO OVEST	0
MONTE BARRO	0
MONTE CALVO - PIANA DI MONTENERO	0
MONTE CARPASINA	1
MONTE CATRIA, MONTE ACUTO E MONTE DELLA STREGA	0
MONTE CESIMA	0
MONTE COCCOVELLO - MONTE CRIVO - MONTE CRIVE	0
MONTE COCUZZO	1
MONTE CORNACCHIA - BOSCO FAETO	5
MONTE CORNO - MONTE SAMMUCRO	0
MONTE CORNOVIGLIO - MONTE FIORITO - MONTE DRAGNONE	0
MONTE FUSCALDO	0
MONTE GALERO	0
MONTE GERBONTE	1
MONTE LEANO	0
MONTE MASSICO	4
MONTE MAURO - SELVA DI MONTEFALCONE	0
MONTE MORELLO	0
MONTE MUSINÉ E LAGHI DI CASELETTE	4
MONTE NERONE - GOLA DI GORGO A CERBARA	1
MONTE NERONE E MONTI DI MONTIEGO	1
MONTE RAVINET - ROCCA BARBENA	0
MONTE RONDINAIO, MONTE GIOVO	0
MONTE S. ANGELO	0
MONTE S. SILVESTRO, MONTE ERCOLE E GESSI DI SAPIGNO, MAIANO E UGRIGNO	1
MONTE SACCARELLO - MONTE FRONTÉ	0
MONTE SAMBUCO	2
MONTE SANGIANO	0
MONTE SPIGOLINO - MONTE GENNAIO	0
MONTE TIFATA	3
MONTE TORRE MAGGIORE (MONTI MARTANI)	1
MONTE TUORO	0
MONTE VAIRANO	0
MONTE ZATTA - PASSO BOCCO - PASSO CHIAPPARINO - MONTE BOSSEA	2
MONTELLO	0
MONTETIFFI, ALTO USO	1
MONTI AUSONI E AURUNCI	25
MONTI AUSONI MERIDIONALI	0
MONTI DELLA MADDALENA	0
MONTI DI LAURO	0
MONTI DI MIGNANO MONTELUONGO	2
MONTI LEPINI	16
MONTI LESSINI - PASUBIO - PICCOLE DOLOMITI VICENTINE	0
MONTI REATINI	0
MORGIA DI PIETRACUPA - MORGIA DI PIETRAVALLE	1
MURGIA ALTA	29
MURGIA DEI TRULLI	0
MURGIA DI SUD - EST	3
MURGIE DI STRONGOLI	0
OASI XEROTERMICHE DELLA VAL DI SUSA-ORRIDO DI CHIANOCCO	0
PALUDE DEL CAPITANO	1
PALUDE DEL CONTE, DUNE DI PUNTA PROSCIUTTO	8
PARCO ARCHEOLOGICO STORICO NATURALE DELLE CHIESE RUPESTRI DEL MATERANO	2
PARCO DEI COLLI DI BERGAMO	2
PARCO DEI MONTI LEPINI	0



PARCO DEL MONTE CUCCO	0
PARCO DEL MONTE SUBASIO	0
PARCO DELL' ALTO GARDA BRESCIANO	3
PARCO DELL'ANTOLA	1
PARCO DELL'AVETO	1
PARCO DELLE GROANE	9
PARCO LOMBARDO DELLA VALLE DEL TICINO	2
PARCO NATURALE DEI MONTI AURUNCI	25
PARCO NATURALE DEL MINCIO	1
PARCO NATURALE DEL MONTE FENERA	1
PARCO NATURALE DELL' ADAMELLO	2
PARCO NATURALE DELLA ALTA VALLE PESIO E TANARO	0
PARCO NATURALE DELLA PINETA DI APPIANO GENTILE E TRADATE	3
PARCO NATURALE DELLA VALLE DEL TICINO	6
PARCO NATURALE DI GALLIPOLI COGNATO - PICCOLE DOLOMITI LUCANE	5
PARCO NATURALE DI MIGLIARINO, SAN ROSSORE E MASSACIUCCOLI	18
PARCO NATURALE DI VEIO	0
PARCO NATURALE DIECIMARE	2
PARCO NATURALE IN LOCALITÀ LAMA BALICE	1
PARCO NATURALE REGIONALE APPIA ANTICA	0
PARCO NATURALE REGIONALE COSTA OTRANTO-SANTA MARIA DI LEUCA E BOSCO DI TRICASE	8
PARCO NATURALE REGIONALE DEI BOSCHI DI CARREGA	1
PARCO NATURALE REGIONALE DEL BEIGUA	1
PARCO NATURALE REGIONALE DEL COMPLESSO LACUALE BRACCIANO - MARTIGNANO	4
PARCO NATURALE REGIONALE DELL' ANTOLA	1
PARCO NATURALE REGIONALE DELLA LESSINIA	1
PARCO NATURALE REGIONALE DELLE ALPI APUANE	5
PARCO NATURALE REGIONALE DELLE SERRE	4
PARCO NATURALE REGIONALE DI MONTEMARCELLO - MAGRA	2
PARCO NATURALE REGIONALE GOLA DELLA ROSSA E DI FRASASSI	2
PARCO NATURALE REGIONALE LITORALE DI UGENTO	1
PARCO NATURALE REGIONALE MONTE SAN BARTOLO	0
PARCO NATURALE REGIONALE OROBIE BERGAMASCHE	0
PARCO NATURALE REGIONALE SPINA VERDE	0
PARCO REGIONALE BACINO IDROGRAFICO FIUME SARNO	9
PARCO REGIONALE BOSCO INCORONATA	2
PARCO REGIONALE CAMPO DEI FIORI	0
PARCO REGIONALE DEI CAMPI FLEGREI	2
PARCO REGIONALE DEI CASTELLI ROMANI	8
PARCO REGIONALE DEI COLLI EUGANEI	1
PARCO REGIONALE DEI GESSI BOLOGNESI E CALANCI DELLA ABBADESSA	0
PARCO REGIONALE DEL CONERO	2
PARCO REGIONALE DEL DELTA DEL PO (VE)	3
PARCO REGIONALE DEL MATESE	12
PARCO REGIONALE DEL PARTENIO	21
PARCO REGIONALE DEL TABURNO - CAMPOSAURO	5
PARCO REGIONALE DELL' ALTO APPENNINO MODENESE	1
PARCO REGIONALE DELTA DEL PO (ER)	12
PARCO REGIONALE DI ROCCAMONFINA - FOCE GARIGLIANO	3
PARCO REGIONALE FIUME OFANTO	10
PARCO REGIONALE MONTI LATTARI	14
PARCO REGIONALE MONTI PICENTINI	16
PARCO REGIONALE NATURALE DEI MONTI LUCRETILI	0
PARCO REGIONALE NATURALE DEL SIRENTE - VELINO	2



Parco Regionale Orobie Bergamasche	1
PARCO REGIONALE RAUCCIO	0
PARCO REGIONALE STORICO DI MONTE SOLE	1
PARCO REGIONALE TERRA DELLE GRAVINE	27
PARCO REGIONALE URBANO PINETO	0
PARCO VALDAGRI LAGO NEGRESE	0
PERDONANZE E CORSO DEL MONTICANO	0
PESCHE - MONTETOTILA	1
PIALASSA DEI PIOMBONI, PINETA DI PUNTA MARINA	1
PIAN DELLA BADIA (TIGLIETO)	0
PICENTINI	0
PIETRA MAULA (TAURANO, VISCIANO)	1
PINETA DI ISERNIA	0
PINETE DELL'ARCO IONICO	3
PIZZO D'EVIGNO	1
PORTOVENERE - RIOMAGGIORE - S. BENEDETTO	0
PROMONTORIO DEL GARGANO	3
PUNTA BAFFE - PUNTA MONEGLIA - VAL PETRONIO	0
RISERVA NATURALE ABBADIA DI FIASTRA	2
RISERVA NATURALE BOSCO DI BARCO	0
RISERVA NATURALE CASTELVOLTURNO	0
RISERVA NATURALE CONTROLLATA LAGO DI SERRANELLA	1
RISERVA NATURALE DEL MONTI ROGNOSI	0
RISERVA NATURALE DELLA MARCIGLIANA	1
RISERVA NATURALE DI DECIMA MALAFEDE	1
RISERVA NATURALE DI MONTE CATILLO	2
RISERVA NATURALE DI TUSCANIA	1
RISERVA NATURALE FOCE SELE - TANAGRO	2
RISERVA NATURALE GROTTA DELLE FARFALLE	0
RISERVA NATURALE GUIDATA MONTE GENZANA E ALTO GIZIO	0
RISERVA NATURALE GUIDATA PUNTA ADERCI	0
RISERVA NATURALE ISOLA UCCELLANDA	0
RISERVA NATURALE ISOLA VARANO	0
RISERVA NATURALE LAGO DI VICO	0
RISERVA NATURALE LANCHE DI AZZANELLO	0
RISERVA NATURALE LE CESINE	1
RISERVA NATURALE LITORALE ROMANO	5
RISERVA NATURALE METAPONTO	0
RISERVA NATURALE MONTE ALPE	0
RISERVA NATURALE MONTE BARONE	1
RISERVA NATURALE MONTE RUFENO	1
RISERVA NATURALE ORIENTATA BOSCO DI SANTA TERESA E DEI LUCCI	1
RISERVA NATURALE ORIENTATA BOSCO PANTANO DI POLICORO	0
RISERVA NATURALE ORIENTATA DELLE BARAGGE	1
RISERVA NATURALE PINETA DI RAVENNA	3
RISERVA NATURALE REGIONALE DELLE SALSE DI NIRANO	0
RISERVA NATURALE REGIONALE DI BERIGNONE	0
RISERVA NATURALE REGIONALE ORIENTATA LITORALE TARANTINO ORIENTALE	1
RISERVA NATURALE SPECIALE DEL PARCO BURCINA - FELICE PIACENZA	0
RISERVA NATURALE SPECIALE DEL SACRO MONTE DI BELMONTE	0
RISERVA NATURALE SPECIALE DELL' ORRIDO E STAZIONE DI LECCIO CHIANOCCO	0
RISERVA NATURALE STORNARA	1
RISERVA NATURALE TIRONE ALTO VESUVIO	0
RISERVA NATURALE TOMBOLO DI CECINA	2
RISERVA NATURALE VALLE DELLE FERRIERE	0



Rocca dei Corvi - Mao - Mortou	3
ROCCA DI MONTEVERDE	1
RUPI E GESSI DELLA VALMARECCHIA	1
SELVA DI LADINO, FIUME MONTONE, TERRA DEL SOLE	1
STAGNI E SALINE DI PUNTA DELLA CONTESSA	0
TOMBOLO DA CASTIGLION DELLA PESCAIA A MARINA DI GROSSETO	1
TORRE DELL'ORSO	2
TORRE GUACETO E MACCHIA S. GIOVANNI	0
TORRE VENERI	0
TORRENTE CIGNO	1
TORRIANA, MONTEBELLO, FIUME MARECCHIA	1
TURBIGACCIO, BOSCHI DI CASTELLETTO E LANCA DI BERNATE	2
VAL DI MELLO - PIANO DI PREDA ROSSA	0
VAL FORMAZZA	0
VAL GRIGNA	0
VAL NOSSANA - CIMA DI GREM	0
VAL SESSERA	0
VAL VENINA	0
VALLE BIFERNO DALLA DIGA A GUGLIONESI	0
VALLE D'ARIGNA E GHIACCIAIO DI PIZZO DI COCA	2
VALLE DEL BITTO DI GEROLA	0
VALLE DEL CERVARO, BOSCO DELL'INCORONATA	5
VALLE DEL MEZZANO	0
VALLE DEL NOCE	0
VALLE FORTORE, LAGO DI OCCHITO	5
VALLE OFANTO - LAGO DI CAPACIOTTI	1
VALLONI DI SPINAZZOLA	3
VALLONI E STEPPE PEDEGARGANICHE	1
VAUDA	3
VENA DEL GESSO ROMAGNOLA	2
ZONE UMIDE DELLA CAPITANATA	1

## INCENDI BOSCHIVI PER REGIONE E PROVINCIA

<b>ABRUZZO</b>				
provincia	Numero Eventi	Boscata (in ha)	Non Boscata (in ha)	Totale Superficie (in ha)
L'AQUILA	13	212,0	113,7	325,7
CHIETI	28	500,3	1.167,2	1.667,5
TERAMO	29	190,8	233,5	424,3
PESCARA	20	226,4	417,7	644,1
<b>TOTALE</b>	<b>90</b>	<b>1129,4</b>	<b>1.932,1</b>	<b>3.061,5</b>

<b>BASILICATA</b>				
provincia	Numero Eventi	Boscata (in ha)	Non Boscata (in ha)	Totale Superficie (in ha)
MATERA	88	631,6	826,1	1457,7
POTENZA	150	924,0	1467,6	2391,6
<b>TOTALE</b>	<b>238</b>	<b>1555,6</b>	<b>2293,7</b>	<b>3849,3</b>

<b>CALABRIA</b>				
provincia	Numero Eventi	Boscata (in ha)	Non Boscata (in ha)	Totale Superficie (in ha)
CATANZARO	141	5220,8	369,6	5590,4
COSENZA	360	6853,0	1912,3	8765,3
CROTONE	80	475,6	138,2	613,8
REGGIO CALABRIA	114	11876,6	1265,2	13141,8
VIBO VALENTIA	44	370,4	0,0	370,4
<b>TOTALE</b>	<b>739</b>	<b>24796,4</b>	<b>3685,3</b>	<b>28481,7</b>

<b>CAMPANIA</b>				
provincia	Numero Eventi	Boscata (in ha)	Non Boscata (in ha)	Totale Superficie (in ha)
AVELLINO	131	395,7	376,9	772,6
BENEVENTO	62	568,6	730,1	1298,7
CASERTA	118	2815,6	225,5	3041,1
NAPOLI	43	150,4	23,8	174,2
SALERNO	205	1442,3	271,7	1714,0
<b>TOTALE</b>	<b>559</b>	<b>5372,6</b>	<b>1628,0</b>	<b>7000,6</b>

<b>EMILIA ROMAGNA</b>				
provincia	Numero Eventi	Boscata (in ha)	Non Boscata (in ha)	Totale Superficie (in ha)
BOLOGNA	30	17,0787	22,9078	39,9865
FERRARA	12	0,5042	0	0,5042
FORLÌ-CESENA	27	37,2026	40,6911	77,8937
MODENA	21	4,3583	16,19	20,5483
PARMA	15	2,5614	2,6955	5,2569
PIACENZA	9	15,8686	1,0663	16,9349
RAVENNA	21	6,6858	0,6702	7,356
REGGIO NELL'EMILIA	8	5,2675	8,7091	13,9766
RIMINI	19	14,7451	7,8397	22,5848
<b>TOTALE</b>	<b>162</b>	<b>104,2722</b>	<b>100,7697</b>	<b>205,0419</b>

<b>LAZIO</b>				
<b>provincia</b>	<b>Numero Eventi</b>	<b>Boscata (in ha)</b>	<b>Non Boscata (in ha)</b>	<b>Totale Superficie (in ha)</b>
FROSINONE	85	1371,5	449,3	1820,8
LATINA	136	4213,5	246,6	4460,1
RIETI	41	267,3	53,9	321,2
ROMA	46	518,6	295,4	814,0
VITERBO	33	59,0	65,7	124,7
<b>TOTALE</b>	<b>341</b>	<b>6429,9</b>	<b>1110,9</b>	<b>7540,8</b>

<b>LIGURIA</b>				
<b>provincia</b>	<b>Numero Eventi</b>	<b>Boscata (in ha)</b>	<b>Non Boscata (in ha)</b>	<b>Totale Superficie (in ha)</b>
GENOVA	47	150,0	3,0	153,0
IMPERIA	47	292,5	4,7	297,2
LA SPEZIA	37	135,0	43,0	178,0
SAVONA	40	82,0	1,2	83,2
<b>TOTALE</b>	<b>171</b>	<b>659,5</b>	<b>51,9</b>	<b>711,4</b>

<b>LOMBARDIA</b>				
<b>provincia</b>	<b>Numero Eventi</b>	<b>Boscata (in ha)</b>	<b>Non Boscata (in ha)</b>	<b>Totale Superficie (in ha)</b>
BERGAMO	28	59,8	6,8	66,6
BRESCIA	36	64,7	3,4	68,1
COMO	36	17,3	12,1	29,4
CREMONA	0	0,0	0,0	0,0
LECCO	14	45,9	1,9	47,8
LODI	0	0,0	0,0	0,0
MANTOVA	1	0,0	0,0	0,0
MILANO	5	3,0	0,0	3,0
MONZA E DELLA BRIANZA	5	2,6	0,2	2,8
PAVIA	2	4,3	0,1	4,4
SONDRIO	8	1,8	0,0	1,8
VARESE	33	22,8	1,0	23,8
<b>TOTALE</b>	<b>168</b>	<b>222,2</b>	<b>25,5</b>	<b>247,7</b>

<b>MARCHE</b>				
<b>provincia</b>	<b>Numero Eventi</b>	<b>Boscata (in ha)</b>	<b>Non Boscata (in ha)</b>	<b>Totale Superficie (in ha)</b>
ANCONA	16	37,7	127,3	165,0
ASCOLI PICENO	16	15,9	42,6	58,5
FERMO	8	7,4	13,7	21,1
MACERATA	30	35,6	64,4	100,0
PESARO E URBINO	14	14,6	7,4	22,0
<b>TOTALE</b>	<b>84</b>	<b>111,2</b>	<b>255,4</b>	<b>366,6</b>

<b>MOLISE</b>				
<b>provincia</b>	<b>Numero Eventi</b>	<b>Boscata (in ha)</b>	<b>Non Boscata (in ha)</b>	<b>Totale Superficie (in ha)</b>
CAMPOBASSO	69	322,8	1675,0	1997,8
ISERNIA	32	176,3	386,4	562,7
<b>TOTALE</b>	<b>101</b>	<b>499,1</b>	<b>2061,4</b>	<b>2560,5</b>



<b>PIEMONTE</b>				
<b>provincia</b>	<b>Numero Eventi</b>	<b>Boscata (in ha)</b>	<b>Non Boscata (in ha)</b>	<b>Totale Superficie (in ha)</b>
ALESSANDRIA	15	11,1	9,2	20,3
ASTI	5	0,9	0,1	1,0
BIELLA	10	50,8	7,9	58,7
CUNEO	30	8,2	2,1	10,3
NOVARA	13	36,8	0,0	36,8
TORINO	56	339,3	200,7	540,0
VERBANO-CUSIO-OSSOLA	7	304,4	1,0	305,4
VERCELLI	3	0,5	0,0	0,5
<b>TOTALE</b>	<b>139</b>	<b>752,0</b>	<b>221,0</b>	<b>973,0</b>

<b>PUGLIA</b>				
<b>provincia</b>	<b>Numero Eventi</b>	<b>Boscata (in ha)</b>	<b>Non Boscata (in ha)</b>	<b>Totale Superficie (in ha)</b>
BARI	103	1012,9	1586,7	2599,6
BARLETTA - ANDRIA - TRANI	30	165,7	832,2	997,9
BRINDISI	12	87,3	53,6	140,9
FOGGIA	126	903,1	1586,4	2489,5
LECCE	109	297,2	1509,5	1806,7
TARANTO	96	1086,3	659,1	1745,4
<b>TOTALE</b>	<b>476</b>	<b>3552,5</b>	<b>6227,5</b>	<b>9780,0</b>

<b>TOSCANA</b>				
<b>provincia</b>	<b>Numero Eventi</b>	<b>Boscata (in ha)</b>	<b>Non Boscata (in ha)</b>	<b>Totale Superficie (in ha)</b>
AREZZO	55	11,3	18,9	30,2
FIRENZE	83	28,1	97,6	125,7
GROSSETO	53	96,7	143,7	240,4
LIVORNO	34	76,1	28,3	104,4
LUCCA	54	43,2	20,5	63,7
MASSA - CARRARA	19	21,7	46,4	68,1
PISA	47	37,3	47,4	84,7
PISTOIA	24	3,9	1,0	4,9
PRATO	5	0,5	0,0	0,5
SIENA	31	42,8	129,3	172,1
<b>TOTALE</b>	<b>405</b>	<b>361,6</b>	<b>533,1</b>	<b>894,7</b>

<b>UMBRIA</b>				
<b>provincia</b>	<b>Numero Eventi</b>	<b>Boscata (in ha)</b>	<b>Non Boscata (in ha)</b>	<b>Totale Superficie (in ha)</b>
PERUGIA	69	228,5	183,4	411,9
TERNI	26	19,9	31,5	51,4
<b>TOTALE</b>	<b>95</b>	<b>248,4</b>	<b>214,9</b>	<b>463,3</b>

<b>VENETO</b>				
<b>provincia</b>	<b>Numero Eventi</b>	<b>Boscata (in ha)</b>	<b>Non Boscata (in ha)</b>	<b>Totale Superficie (in ha)</b>
BELLUNO	10	10,3	0,5	10,8
PADOVA	2	0,0	0,2	0,2
ROVIGO	3	0,2	0,0	0,2
TREVISO	8	1,5	0,0	1,5
VENEZIA	2	0,2	0,0	0,2





VERONA	13	1,0	0,7	1,7
VICENZA	12	0,4	14,1	14,5
<b>TOTALE</b>	<b>50</b>	<b>13,6</b>	<b>15,5</b>	<b>29,1</b>

<b>Provincia autonoma di BOLZANO</b>				
provincia	Numero Eventi	Boscata (in ha)	Non Boscata (in ha)	Totale Superficie (in ha)
BOLZANO	20	3,5	7,8	11,3
<b>TOTALE</b>	<b>20</b>	<b>3,5</b>	<b>7,8</b>	<b>11,3</b>

<b>Provincia Autonoma di TRENTO</b>				
provincia	Numero Eventi	Boscata (in ha)	Non Boscata (in ha)	Totale Superficie (in ha)
TRENTO	21	1,8	0,1	1,9
<b>TOTALE</b>	<b>21</b>	<b>1,8</b>	<b>0,1</b>	<b>1,9</b>

<b>Regione autonoma VALLE D'AOSTA</b>				
provincia	Numero Eventi	Boscata (in ha)	Non Boscata (in ha)	Totale Superficie (in ha)
AOSTA	4	4,3	0,7	5,0
<b>TOTALE</b>	<b>4</b>	<b>4,3</b>	<b>0,7</b>	<b>5,0</b>

<b>SARDEGNA</b>				
provincia	Numero Eventi	Boscata (in ha)	Non Boscata (in ha)	Totale Superficie (in ha)
CAGLIARI	79	1,2	276,0	277,2
NUORO	160	1.147,8	2.843,7	3.991,5
ORISTANO	107	4.239,5	11.007,7	15.247,2
SASSARI	148	477,9	1.161,6	1.639,5
SUD SARDEGNA	614	336,1	4.314,2	4.650,3
<b>TOTALE</b>	<b>1.108</b>	<b>6117,6</b>	<b>19603,2</b>	<b>25805,7</b>

<b>SICILIA</b>				
provincia	Numero Eventi	Boscata (in ha)	Non Boscata (in ha)	Totale Superficie (in ha)
AGRIGENTO	294	2276	3787	6063
CALTANISSETTA	38	369	176	545
CATANIA	199	2961	2260	5221
ENNA	40	3500	4967	8467
MESSINA	74	3853	3011	6864
PALERMO	198	7606	14473	22079
RAGUSA	24	1504	1769	3273
SIRACUSA	45	1678	2549	4227
TRAPANI	66	700	1933	2633
<b>TOTALE</b>	<b>978</b>	<b>24447</b>	<b>34925</b>	<b>59872</b>

<b>FRIULI</b>				
provincia	Numero Eventi	Boscata (in ha)	Non Boscata (in ha)	Totale Superficie (in ha)
GORIZIA	7	5,7	1,4	7,1
PORDENONE	6	0,1	0,8	0,9
TRIESTE	11	1,4	0,3	1,7
UDINE	16	52,3	41,0	93,3
<b>TOTALE</b>	<b>40</b>	<b>59,5</b>	<b>43,5</b>	<b>103,0</b>

