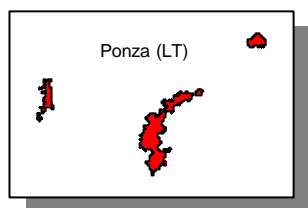
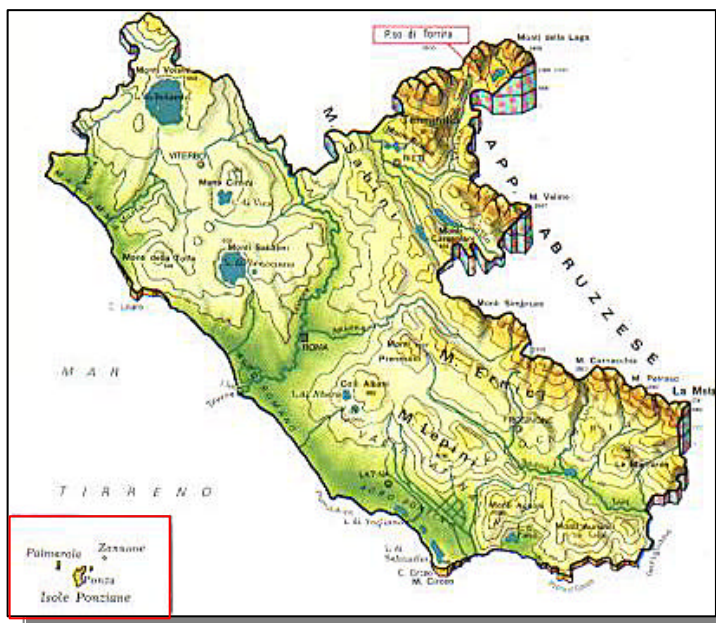


ISOLE MINORI DEL LAZIO



PONZA

Isola di Ponza



L'isola fa parte dell'Arcipelago Pontino costituito da altre cinque piccole isole: Palmarola, Zannone e Gavi sul versante nord-occidentale, Ventotene e Santo Stefano su quello sud-orientale. Guardando verso il continente, le Pontine si affacciano su due arre distinte: il gruppo di Ponza sul Circeo (la distanza minima è tra Zannone e il Circeo, circa 12 miglia), quello di Ventotene verso il promontorio di Gaeta (distanza minima 21 miglia). Sotto questo aspetto, e vicende storiche a parte, sembra abbastanza impropria l'abitudine di considerare le Isole Pontine come "relative" al Golfo di Gaeta, essendole assai più al Golfo di Circeo-Terracina.

Complessivamente le Isole Pontine coprono una superficie di 11,36 Km², per un'estensione costiera di circa 74 Km. La lunghezza massima di Ponza è di 7,350 km. La superficie totale dell'isola è di circa 722 ettari. La costa, molto frastagliata, si sviluppa per oltre 41 km.

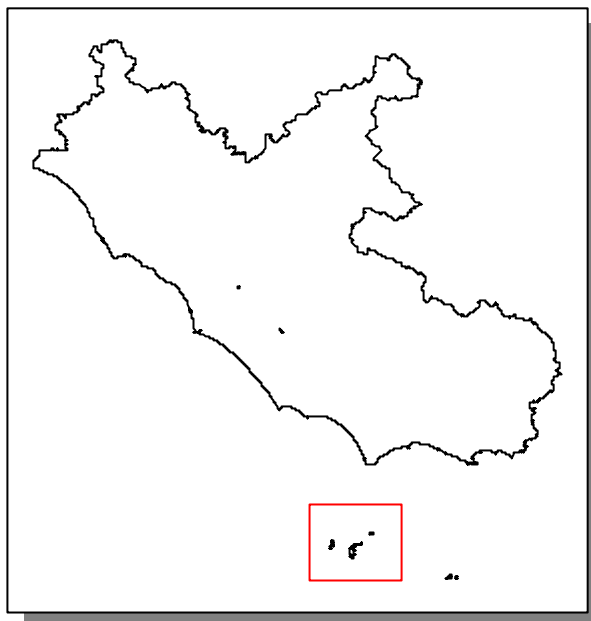
ESITO DEI CONTROLLI

Totale controlli: 1

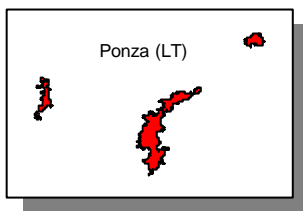
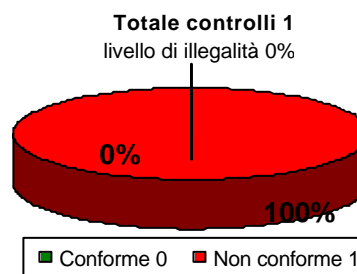
Totale conformi: 0

Totale non conformi: 1

Livello di illegalità: 100%



In relazione ai controlli effettuati, non sono state accertate infrazioni alla normativa ambientale, definendo un livello di illegalità pari al **100%** rispetto alla media generale dimensionata al **50%**.



ESITO DEI CONTROLLI

DISCARICA PUBBLICA				
COMUNE	PROV.	DENOMINAZIONE	ESITO CONTROLLO	SANZIONI
PONZA	LT	DISCARICA PUBBLICA (centro trasferimento)	NON CONFORME	In regime di sequestro posto dal C.F.S.



Comune di Ponza – località Piana delle Viole. Centro trasferimento.



Comune di Ponza – località Piana delle Viole. Centro trasferimento.