Comando Carabinieri Tutela Forestale

Nucleo informativo antincendio boschivo

ANALISI STATISTICA DEGLI INCENDI BOSCHIVI 2020

Il presente elaborato sviluppato tenendo conto dei dati relativi agli incendi boschivi, secondo la definizione dell'art. 2 della Legge n. 353/2000[1], avvenuti nel 2020,. Tale dato è alimentato dai Comandi Stazione del CUFA, attraverso la compilazione dei Fascicoli Eventi Incendi (FEI) e da successivi confronti con le amministrazioni deputate all'AIB presenti nelle Regioni Amministrative, mentre per quanto attiene ai dati relativi alle Regioni e Provincie a statuto speciale, questi sono stati estrapolati dalle statistiche trasmesse dai Corpi Forestali Regionali e Provinciali competenti.

[1]" *Per incendio boschivo si intende un fuoco con suscettività a espandersi su aree boscate, cespugliate o arborate, comprese eventuali strutture e infrastrutture antropizzate poste all'interno delle predette aree, oppure su terreni coltivati o incolti e pascoli limitrofi a dette aree*".

INCENDI BOSCHIVI PER REGIONE

ANNO 2020

Regione	Numero Incendi Boschivi	Superficie boscata perimetrata (in ha)	Superficie non boscata perimetrata (in ha)	Superficie TOTALE perimetrata (in ha)
ABRUZZO	62	1299,31	405,85	1705,16
BASILICATA	184	816,27	466,55	1282,82
BOLZANO	20	2,23	0,37	2,6034
CALABRIA	593	3666,42	898,35	4564,77
CAMPANIA	704	4498,82	610,30	5109,12
EMILIA ROMAGNA	82	49,57	14,17	63,74
FRIULI VENEZIA GIULIA	66	17,21	52,24	69,454
LAZIO	303	3129,50	753,11	3882,61
LIGURIA	106	90,32	26,68	117,00
LOMBARDIA	143	1194,97	136,68	1331,65
MARCHE	30	32,93	37,82	70,75
MOLISE	67	267,98	761,16	1029,14
PIEMONTE	134	439,50	287,34	726,84
PUGLIA	395	1472,33	2119,21	3591,54
SARDEGNA	1008	2043,07	5941,89	7984,96
SICILIA	575	11627,00	11820,00	23447,00
TOSCANA	242	209,16	151,23	360,39
TRENTO	12	2,09	0,97	3,06
UMBRIA	51	143,28	55,84	199,12
VALLE D'AOSTA	43	1,34	1,44	2,78
VENETO	45	57,01	54,95	111,96
TOTALE	**4865**	**31060,31**	**24596,15**	**55656,47**

INCENDI BOSCHIVI PER MESE

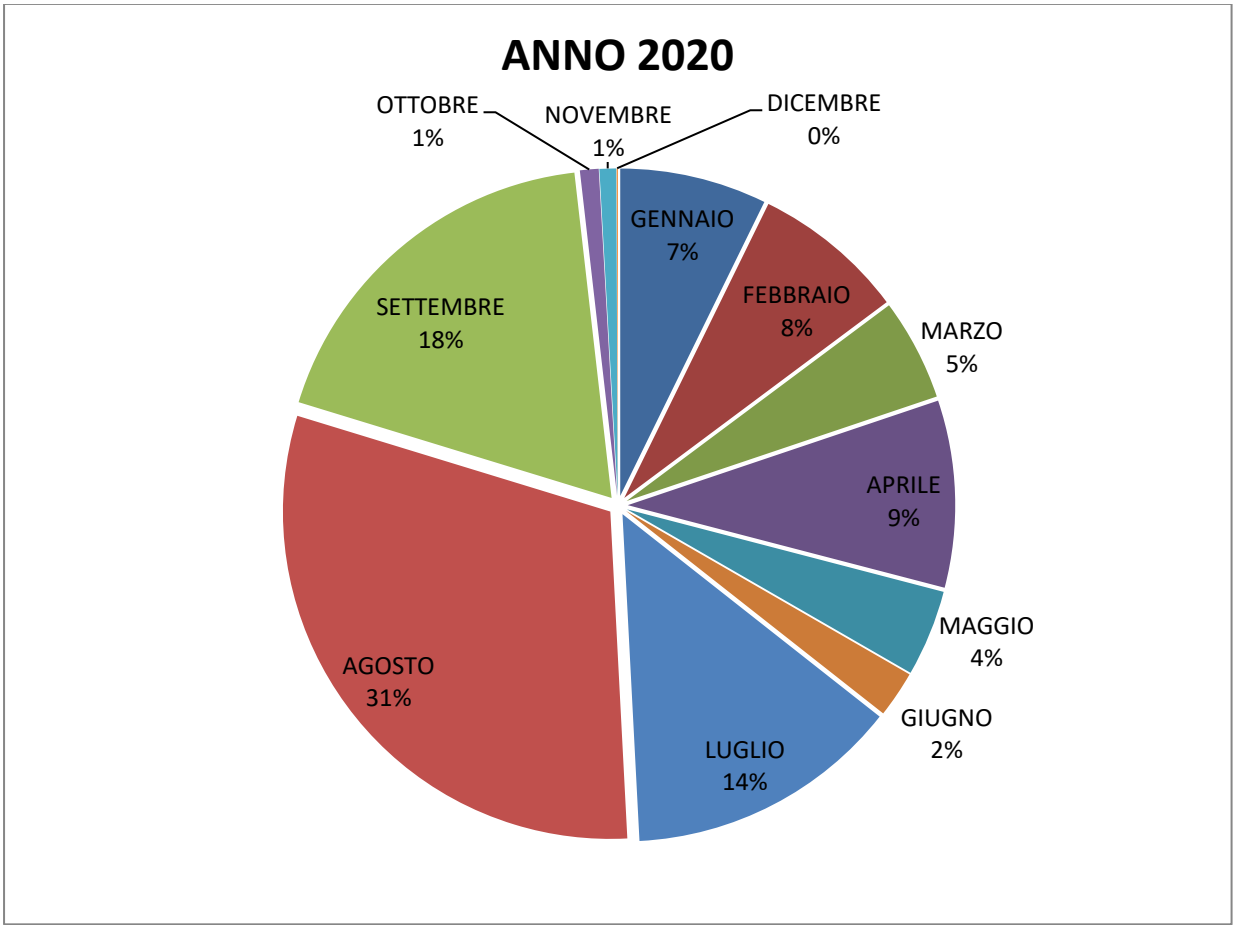

INCENDI PER CLASSE DI AMPIEZZA

ANNO 2020				
Classe	**Numero Incendi**	**Percentuale**	**Superficie Totale (HA)**	**Percentuale**
< 1 HA	1390	44,2%	435,6	1,8%
1 - 5 HA	933	29,7%	2225,1	9,2%
5 - 50 HA	728	23,2%	10818,5	44,8%
50 - 100 HA	59	1,9%	4007,0	16,6%
100 - 500 HA	30	1,0%	5563,5	23,0%
> 500 HA	2	0,1%	1100,8	4,6%
TOTALE	**3142**	**100,0%**	**24150,4**	**100,0%**

INCENDI BOSCHIVI SUDDIVISI PER FASCIA ALTIMETRICA

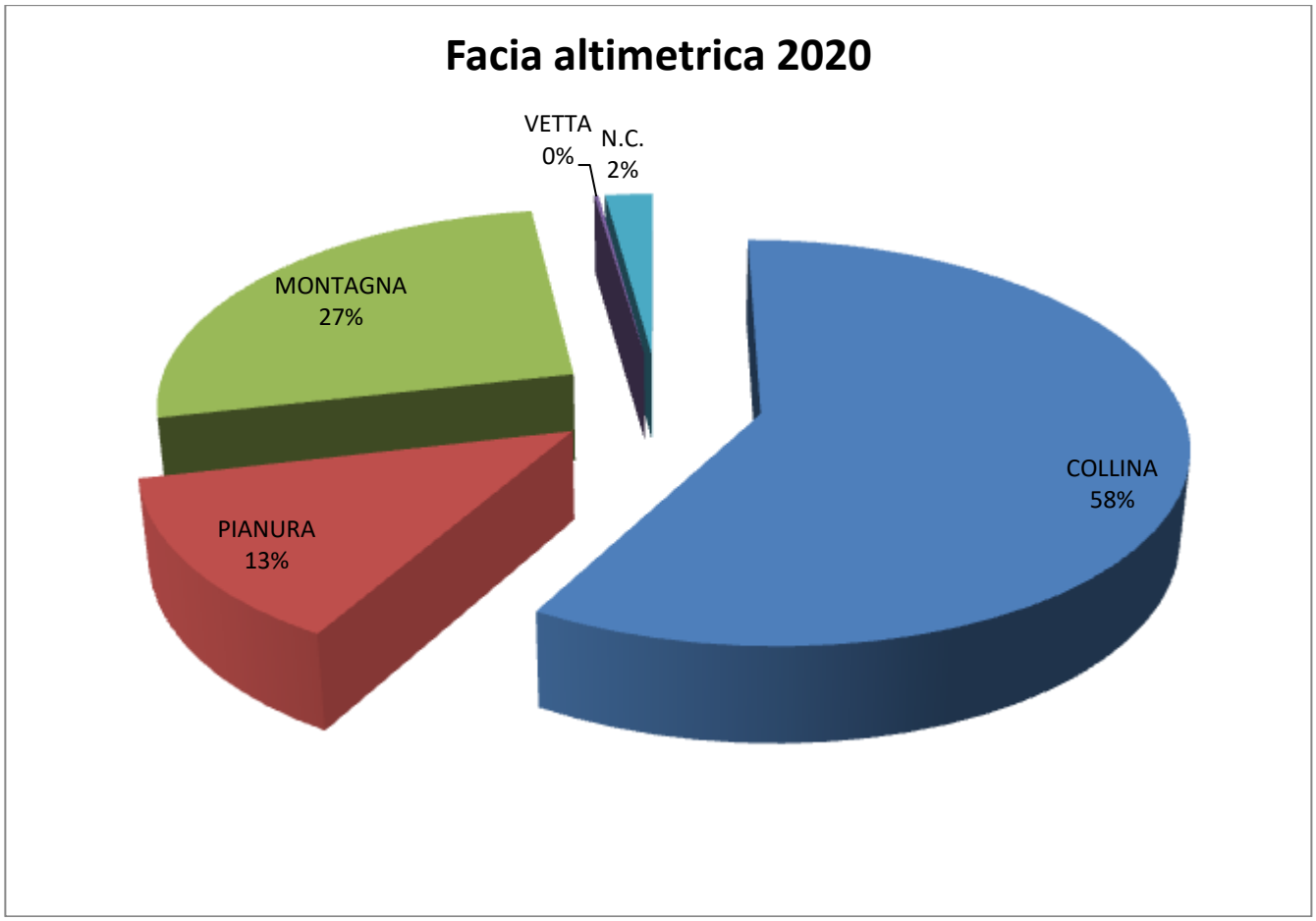

INCENDI BOSCHIVI PER CLASSI DI PENDENZA

ANNO 2020		
Pendenza	**Numero Eventi**	**Percentuale**
FINO AL 20%	1656	54,3%
DAL 20% AL 50%	1133	37,1%
OLTRE AL 50%	262	8,6%
TOTALE	3051	100,0%

INCENDI BOSCHIVI PER TEMPO DI RITORNO DEL FUOCO

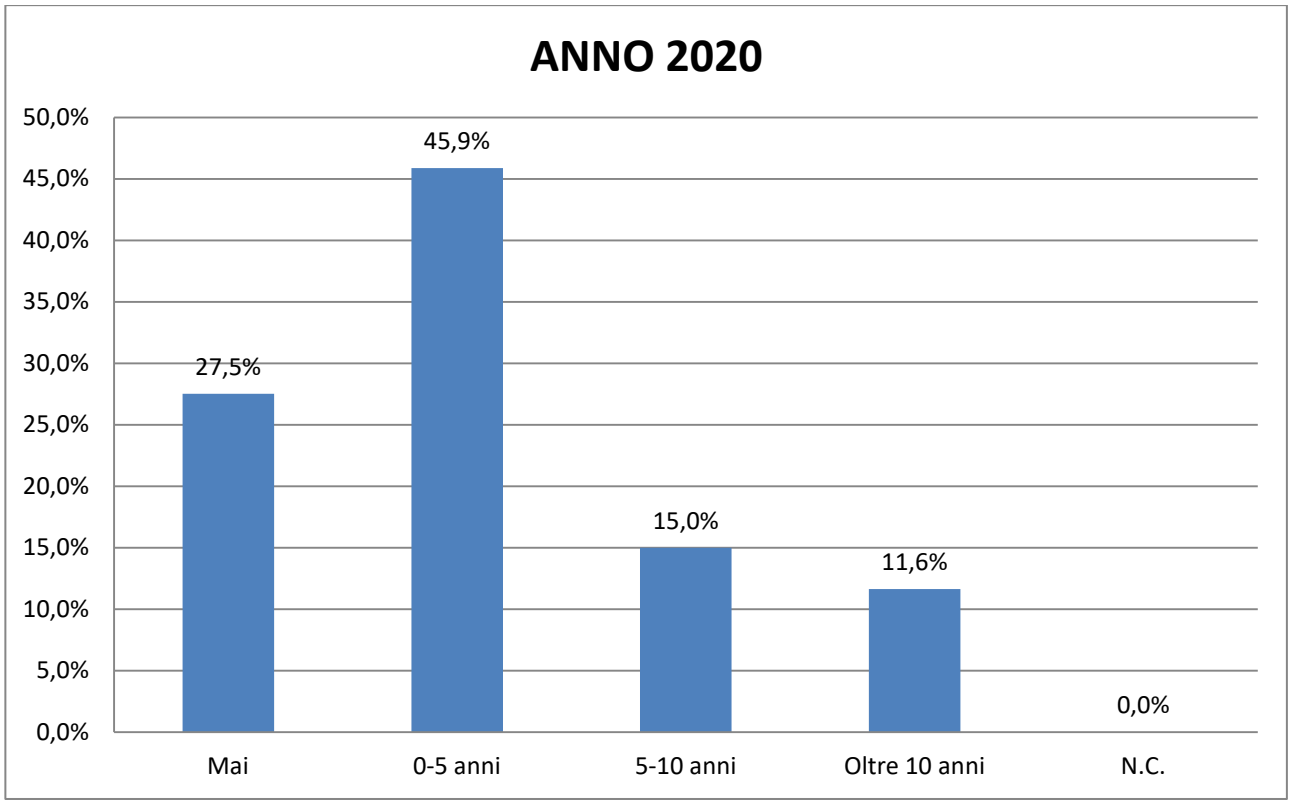

INCENDI BOSCHIVI PER LUOGO D'INIZIO

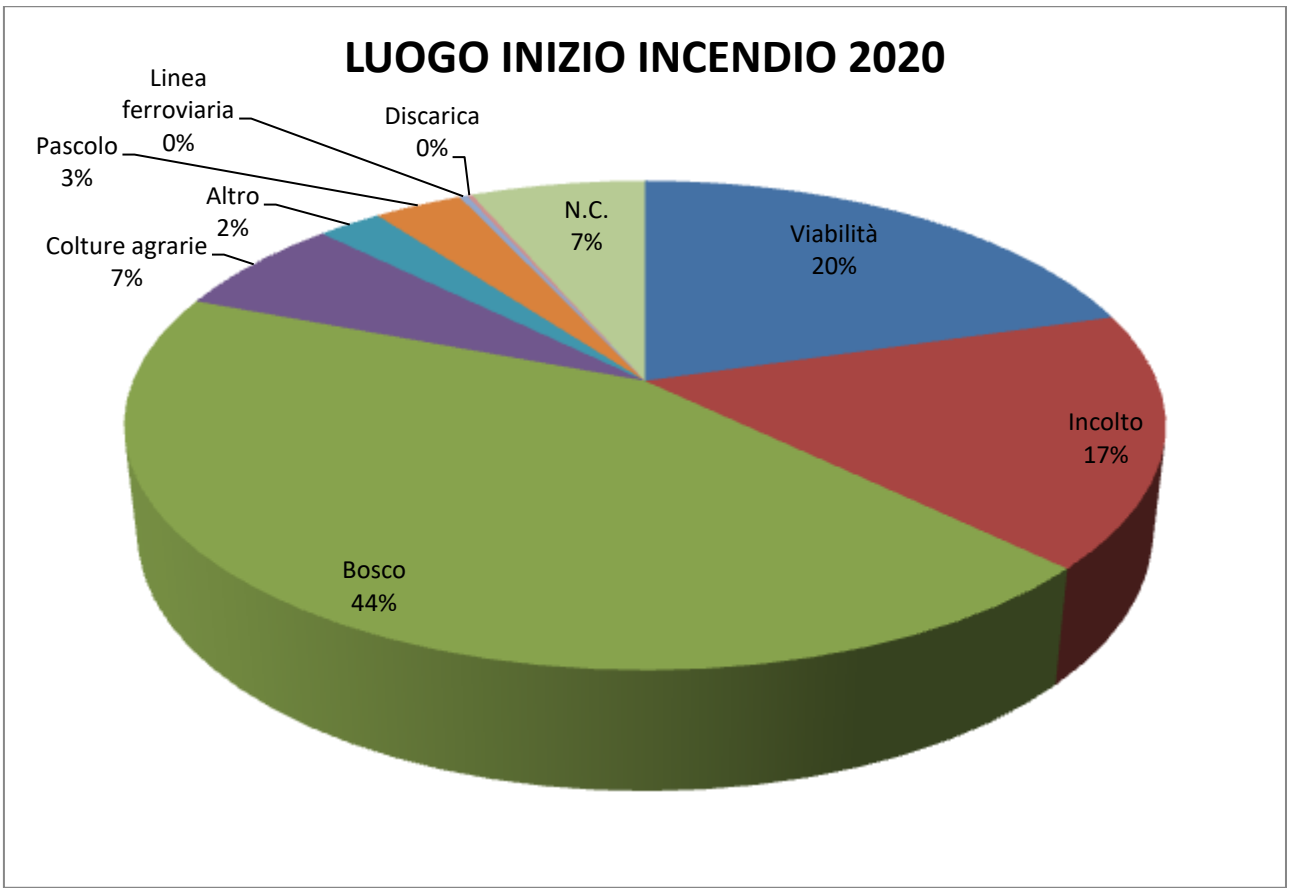

EPISODI REGISTRATI NELLE AREE PROTETTE

PARCHI NAZIONALI	TOTALE: 292
PARCO NAZIONALE APPENNINO LUCANO VAL D'AGRI LAGONEGRESE	3
PARCO NAZIONALE D'ABRUZZO	1
PARCO NAZIONALE DEI MONTI SIBILLINI	2
PARCO NAZIONALE DEL CILENTO E VALLO DI DIANO	105
PARCO NAZIONALE DEL GARGANO	26
PARCO NAZIONALE DEL GRAN SASSO E MONTI DELLA LAGA	7
PARCO NAZIONALE DEL POLLINO	49
PARCO NAZIONALE DEL VESUVIO	11
PARCO NAZIONALE DELL' ASPROMONTE	19
PARCO NAZIONALE DELLA MAIELLA	5
PARCO NAZIONALE DELLA SILA	27
PARCO NAZIONALE DELLA VAL GRANDE	2
PARCO NAZIONALE DELL'ALTA MURGIA	29
PARCO NAZIONALE DELL'ARCIPELAGO TOSCANO	2
PARCO NAZIONALE DELLE CINQUE TERRE	1
PARCO NAZIONALE DELLE FORESTE CASENTINESI, MONTE FALTERONA E CAMPIGNA	3

RISERVE, PARCHI REGIONALI, SIC, ZPS, ED ALTRE AREE PROTETTE	TOTALE: 565
Accadia - Deliceto	6
Alimini	1
Alto Bacino del Torrente Lama	1
Appennino pratese	2
Area delle Gravine	28
AREA NATURALE PROTETTA DI INTERESSE LOCALE DEL MONTEFERRATO	1
Bassa Valnerina: Monte Fionchi - Cascata delle Marmore	1
Beigua - Turchino	1
Bosco di Mesola	7
Bosco di Montefusco Irpino	1
Bosco Difesa Grande	1
Bosco La Lizza e Macchia del Pagliarone	5
Bosco Quarto - Monte Spigno	1
Campazzi di Onigo	1
Canto Alto e Valle del Giongo	1
Catena di Monte Maggiore	1
Cima di Piano Cavallo - Bric Cornia	1
Comelico - Bosco della Digola - Brentoni - Tudaio	1
Complesso del Monte Nuria	1
Comprensorio Tolfetano-Cerite-Manziate	1
Cono vulcanico del Monte Amiata	1
Costa Otranto - Santa Maria di Leuca	3
Costa Viola	5
Costiera amalfitana tra Maiori e il Torrente Bonea	1

Dolomiti di Pietrapertosa	2
Dorsale dei Monti Lattari	2
Dune di Massenzatica	1
Fiordinano, Monte Velbe	1
Foce Saccione - Bonifica Ramitelli	1
Foreste Rossanesi	1
Furlo	1
Ginepreti a Juniperus macrocarpa e Gole del Torrente Rio Secco	1
Grave del Piave - Fiume Soligo - Fosso di Negrisia	1
La Gallinola - Monte Miletto - Monti del Matese	1
Laghi di Ivrea	1
Lago dell'Angitola	1
Lago di Guardialfiera - Foce fiume Biferno	8
Lago di Occhito	1
Lago di Olginate	1
Lago S. Giuliano e Timmari	1
Lanca di Gabbioneta	1
Langhe di Spigno Monferrato	2
Lecceta litoranea di Torino di Sangro e foce del Fiume Sangro	1
Litorale di Gallipoli e Isola S. Andrea	7
Litorale di Ugento	2
Maiella	1
Marchesato e Fiume Neto	29
Marina di Vasto	1
Massiccio del Grappa	1
Massiccio del Monte Eremita	3
Medio corso del Fiume Sele - Persano	1
Mombaroccio	1
Montagna Spaccata e Rupi di San Mauro	4
Montagnola Molisana	1
Monte Barro	1
Monte Capuccio, Monte Sant'Antonio	1
Monte Coccovello - Monte Crivo - Monte Crive	1
Monte Cornacchia - Bosco Faeto	2
Monte Gottero - Passo del Lupo	1
Monte Massico	16
Monte Musiné e Laghi di Caselette	1
Monte Nero - Monte Bignone	2
Monte Verruga - Monte Zenone - Roccagrande - Monte Pu	1
Monte Zatta - Passo Bocco - Passo Chiapparino - Monte Bossea	1
Monti Ausoni e Aurunci	32
Monti di Lauro	1
Monti Lepini	15
Murgia Alta	10
Murgia di Sud - Est	2
Oasi xerotermiche della Val di Susa-Orrido di Chianocco	1
Palude del Capitano	2

Palude del Conte, dune di Punta Prosciutto	5
PARCO DELLE GROANE	9
PARCO LOMBARDO DELLA VALLE DEL TICINO	4
PARCO NATURALE DEI MONTI AURUNCI	24
PARCO NATURALE DELL' ADAMELLO	1
PARCO NATURALE DELLA PINETA DI APPIANO GENTILE E TRADATE	1
PARCO NATURALE DELLA VALLE DEL TICINO	3
PARCO NATURALE DELLE CAPANNE DI MARCAROLO	1
PARCO NATURALE DI GALLIPOLI COGNATO - PICCOLE DOLOMITI LUCANE	2
PARCO NATURALE DI MIGLIARINO, SAN ROSSORE E MASSACIUCCOLI	14
PARCO NATURALE DI MONTEVECCHIA E DELLA VALLE DI CURONE	4
PARCO NATURALE DI VEIO	1
PARCO NATURALE DIECIMARE	1
PARCO NATURALE IN LOCALITÀ LAMA BALICE	2
PARCO NATURALE REGIONALE COSTA OTRANTO-SANTA MARIA DI LEUCA E BOSCO DI TRICASE	4
PARCO NATURALE REGIONALE DELLE ALPI APUANE	7
PARCO NATURALE REGIONALE DI MONTEMARCELLO - MAGRA	2
PARCO NATURALE REGIONALE DI PORTOFINO	1
PARCO NATURALE REGIONALE LITORALE DI UGENTO	3
PARCO NATURALE REGIONALE SASSO SIMONE E SIMONCELLO	1
PARCO NATURALE REGIONALE SPINA VERDE	1
PARCO REGIONALE BACINO IDROGRAFICO FIUME SARNO	14
PARCO REGIONALE BOSCO INCORONATA	1
PARCO REGIONALE DEI CAMPI FLEGREI	3
PARCO REGIONALE DEI CASTELLI ROMANI	6
PARCO REGIONALE DEI COLLI EUGANEI	2
PARCO REGIONALE DEL MATESE	10
PARCO REGIONALE DEL PARTENIO	20
PARCO REGIONALE DEL TABURNO - CAMPOSAURO	15
PARCO REGIONALE DELTA DEL PO (ER)	4
PARCO REGIONALE FIUME OFANTO	4
PARCO REGIONALE METROPOLITANO COLLINE NAPOLI	5
PARCO REGIONALE MONTI LATTARI	20
PARCO REGIONALE MONTI PICENTINI	32
PARCO REGIONALE NATURALE DEL SIRENTE - VELINO	2
PARCO REGIONALE TERRA DELLE GRAVINE	6
PARCO REGIONALE URBANO DI AGUZZANO	1
Piani di Ruschio (Stroncone)	1
Picentini	2
Pietra Maula (Taurano, Visciano)	5
Pinete dell'Arco Ionico	7
Promontorio del Gargano	4
Punta Aderci - Punta della Penna	1
Querceta dell'Incoronata (Nusco)	1
RISERVA NATURALE DELLA TENUTA DI ACQUAFREDDA	1
RISERVA NATURALE DI DECIMA MALAFEDE	3
RISERVA NATURALE DI MONTE CATILLO	1

RISERVA NATURALE DI MONTE MARIO	2
RISERVA NATURALE FOCE SELE - TANAGRO	4
RISERVA NATURALE GUIDATA PUNTA ADERCI	1
RISERVA NATURALE ORIENTATA BOSCO DI SANTA TERESA E DEI LUCCI	2
RISERVA NATURALE ORIENTATA BOSCO PANTANO DI POLICORO	2
RISERVA NATURALE ORIENTATA DELLA VAUDA	1
RISERVA NATURALE PO DI VOLANO	1
RISERVA NATURALE REGIONALE ORIENTATA LITORALE TARANTINO ORIENTALE	1
RISERVA NATURALE STORNARA	4
RISERVA NATURALE TOMBOLO DI CECINA	2
RISERVA NATURALE VALLE DELL'ANIENE	1
RISERVA NATURALE VALLE DELLE FERRIERE	1
Sassoguidano, Gaiato	1
Stagno di Oulx	1
Tombolo da Castiglion della Pescaia a Marina di Grosseto	2
Torre Veneri	3
Val Sedornia - Val Zurio - Pizzo della Presolana	1
Val Veddasca	3
Val Visdende - Monte Peralba - Quaterna'	1
Valle Biferno da confluenza Torrente Quirino al Lago Guardalfiera - Torrente Rio	1
Valle d'Arigna e Ghiacciaio di Pizzo di Coca	1
Valle del Cervaro, Bosco dell'Incoronata	7
Valle del Freddo	1
Valle Fortore, Lago di Occhito	6
Valle Ofanto - Lago di Capaciotti	1
Valli di Argenta	1
Valli di Comacchio	1
Valloni di Mattinata - Monte Sacro	1
Valloni di Spinazzola	2
Valloni e Steppe Pedegarganiche	3
Versante Sud delle Dolomiti Feltrine	1