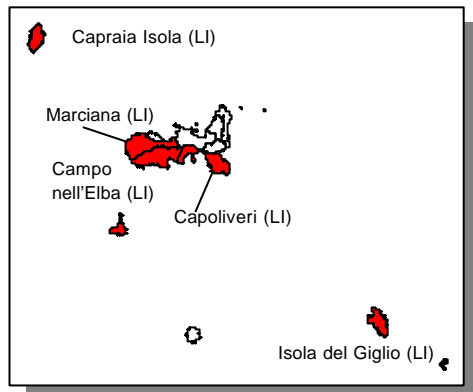
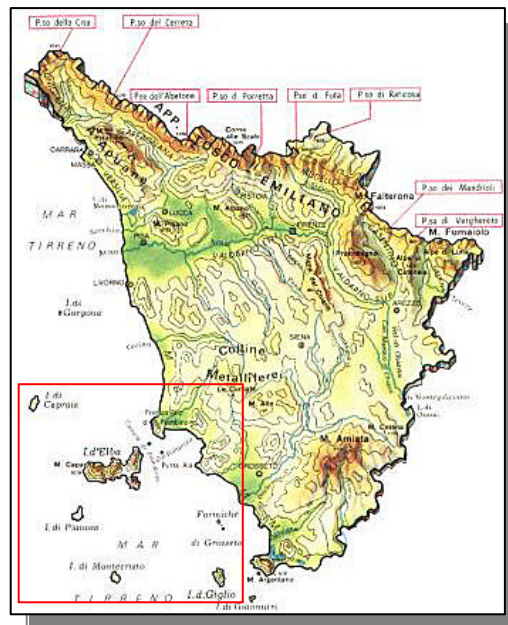


ISOLE MINORI DELLA TOSCANA



CAPRAIA, ELBA, GIGLIO

Isola di Capraia



Isola dell'arcipelago toscano: 19,3 km². Costituisce un comune della provincia di Livorno con sede comunale nel centro di Capraia Isola. È di origine vulcanica e attraversata da una dorsale montuosa culminante nel monte Castello (447 m), da cui scendono valli solcate da corsi d'acqua, detti *vadi*. La costa è in gran parte rocciosa, con numerose grotte. Notevole è la fortezza di San Giorgio, edificata nel XV sec. Dal 1872 è sede di una colonia agricola penale.

Isola d'Elba

La maggiore isola dell'arcipelago toscano e la terza per superficie (223,5 km²) fra le isole italiane (prov. Livorno). Capol. *Portoferraio*. Ha coste frastagliate ed è prevalentemente montuosa; orograficamente si divide in tre parti: la parte orientale, che culmina nella Cima del Monte (516 m), quella centrale formata da colline che si riannodano al monte Orello (377 m) e quella occidentale occupata tutta dalla massa del monte Capanne (1.019 m), il più elevato dell'isola. Queste tre parti sono distinte anche per caratteri geologici: quella orientale è formata da scisti paleozoici e da calcari e arenarie paleo e mesozoiche contenenti cospicui giacimenti ferriferi; quella centrale è formata da rocce eruttive, come serpentine, diabase e porfidi, mentre in quella occidentale il monte Capanne è formato da grano dioriti; intorno a esso sta un anello di rocce metamorfiche. I giacimenti di ferro sono ancora oggi sfruttati e i minerali sono inviati agli stabilimenti siderurgici di Piombino, Portoferraio e Bagnoli. La popolazione dell'isola, distribuita in numerosi centri: Portoferraio, Porto Azzurro, Marciana, Marciana Marina, Marina di Campo, Rio Marina, Rio nell'Elba, Campo nell'Elba, Capoliveri.



Isola del Giglio



Isola del mar Tirreno, la seconda per estensione (21,2 km²) dell'arcipelago toscano dopo l'isola d'Elba; dista 13 km dal promontorio dell'Argentario. Di natura quasi ovunque granitica, rivestita da pini marittimi e da arbusti tipici della macchia mediterranea (lecci, corbezzoli), l'isola ha una morfologia montuosa, culminando nel Poggio della Pagana (496 m). Le coste sono scoscese, rocciose e orlate di scogli, a eccezione della spiaggia Campese, piuttosto estesa, situata a nord-ovest, e di alcune cale che si aprono nella parte orientale dell'isola.

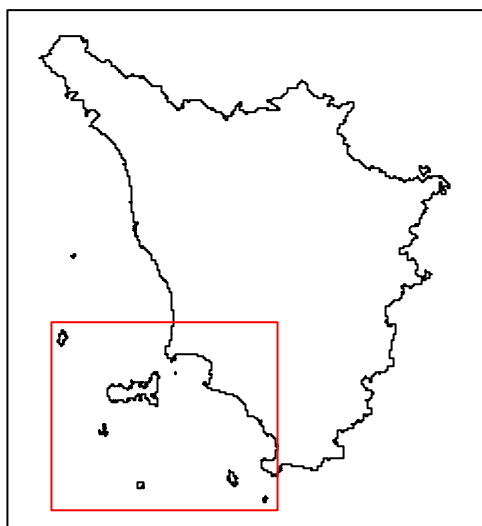
ESITO DEI CONTROLLI

Totale controlli: 7

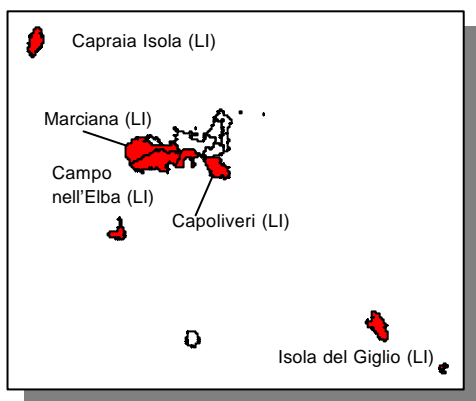
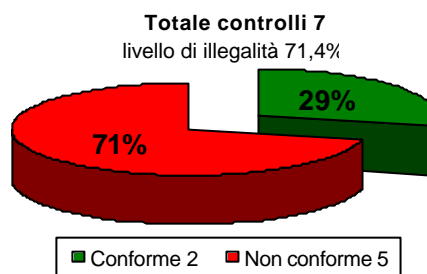
Totale conformi: 2

Totale non conformi: 5

Livello di illegalità: 71,4%



In relazione ai controlli effettuati, sono state accertate **5** infrazioni alla normativa ambientale che definiscono un livello di illegalità pari al **71,4%** rispetto alla media generale dimensionata al **50%**.



DEPURATORI PUBBLICI				
COMUNE	PROV.	DENOMINAZIONE	ESITO CONTROLLO	SANZIONI
CAMPO NELL'ELBA Località Lentisco	LI	DEPURATORE PUBBLICO (comunità montana dell'Elba)	NON CONFORME	D.L.vo 152/99 art. 54/2
MARCIANA Località Procchio Guardiola	LI	DEPURATORE PUBBLICO (comunità montana dell'Elba)	NON CONFORME	D.L.vo 152/99 art. 54/2
CAPOLIVERI Località Mardigore	LI	DEPURATORE PUBBLICO (comunità montana dell'Elba)	NON CONFORME	D.L.vo 152/99 artt. 54/2 e 51/2
ISOLA DEL GIGLIO Località Bastone	LI	ACQUEDOTTO DEL FIORA	NON CONFORME	D.L.vo 22/97 art. 51/2
CAPRAIA ISOLA Località Ponteferraione	LI	DEPURATORE PUBBLICO (comunità montana dell'Elba)	CONFORME	
DISCARICHE PUBBLICHE				
COMUNE	PROV.	DENOMINAZIONE	ESITO CONTROLLO	SANZIONI
CAPRAIA ISOLA Via Vicinale del Semaforo	LI	IMPIANTO DI STOCCAGGIO (SOC R.E.A. SpA)	CONFORME	
CAPRAIA ISOLA Via Vicinale del Semaforo	LI	DISCARICA ABUSIVA	NON CONFORME	D.L.vo 22/97 art. 51/3